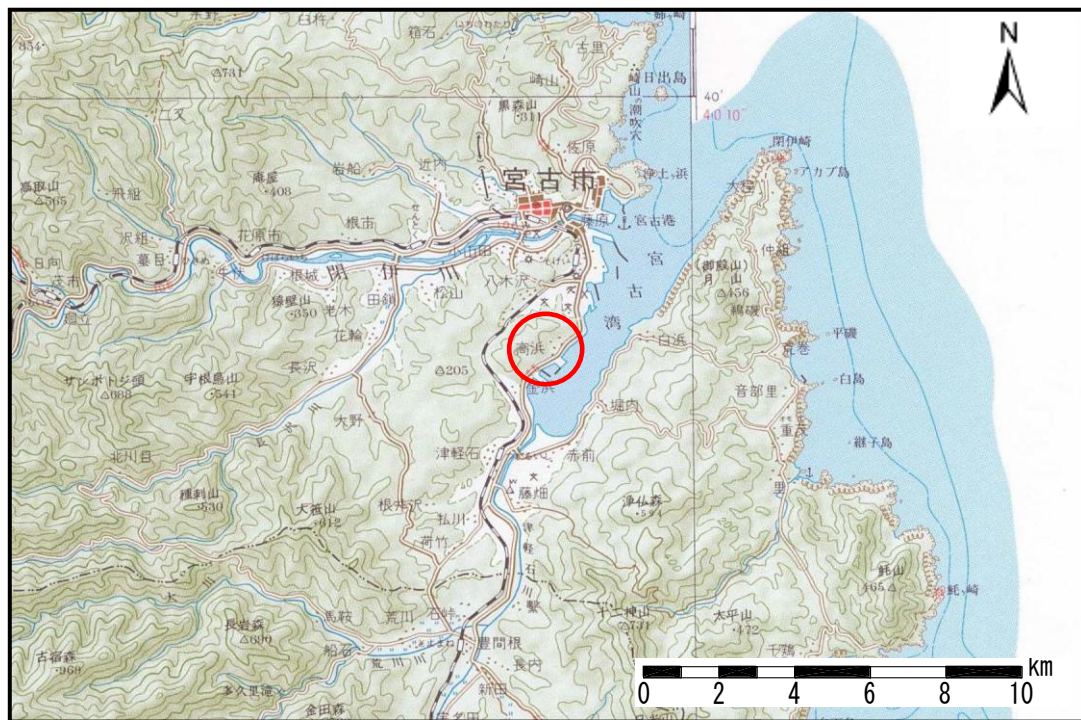


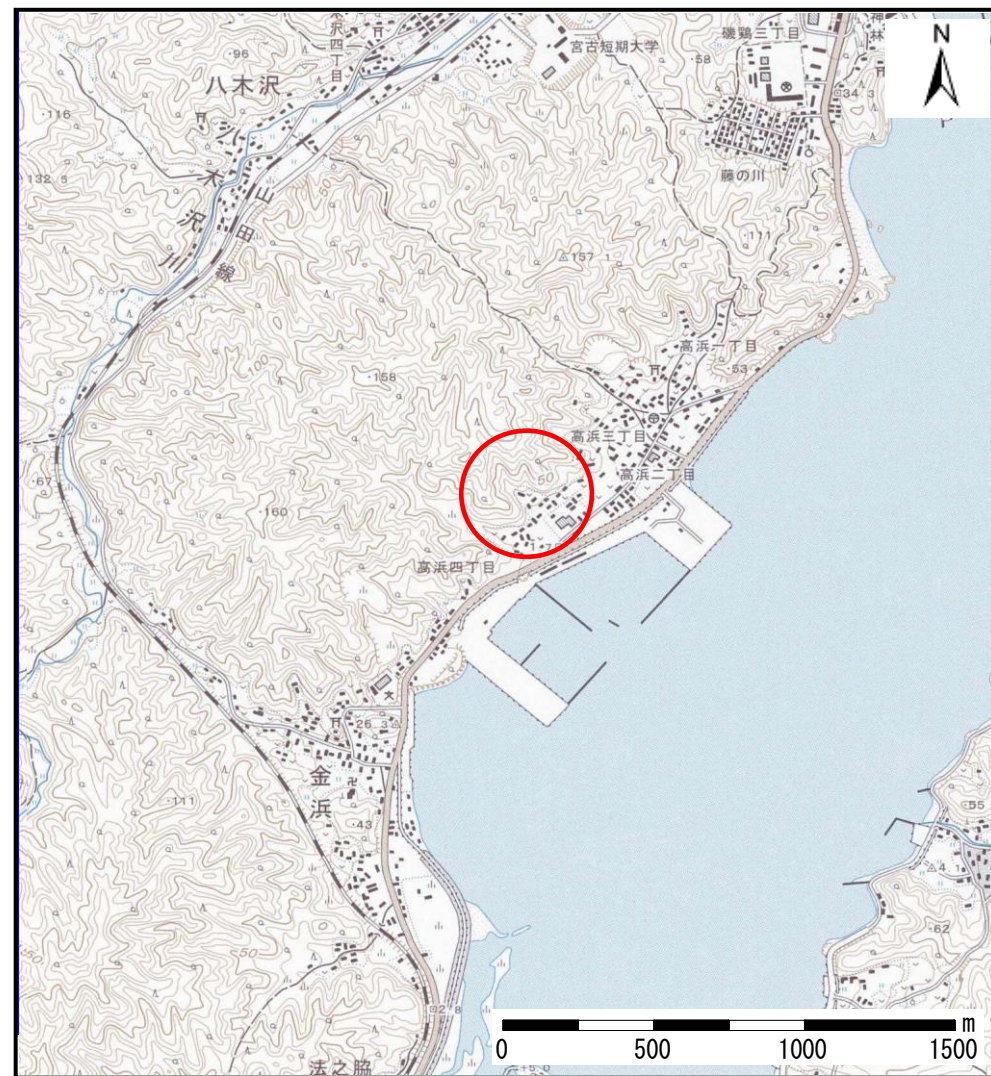
# 土砂災害防止に関する基礎調査(土石流)

表紙 位置,位置図

自然現象の種類	土石流
溪流番号	A093053
水系名	高浜の沢
河川名	高浜の沢
溪流名	高浜の沢(4)
所在地	岩手県宮古市字高浜
調査機関	岩手県宮古地方振興局



概況図(S=1:200,000)



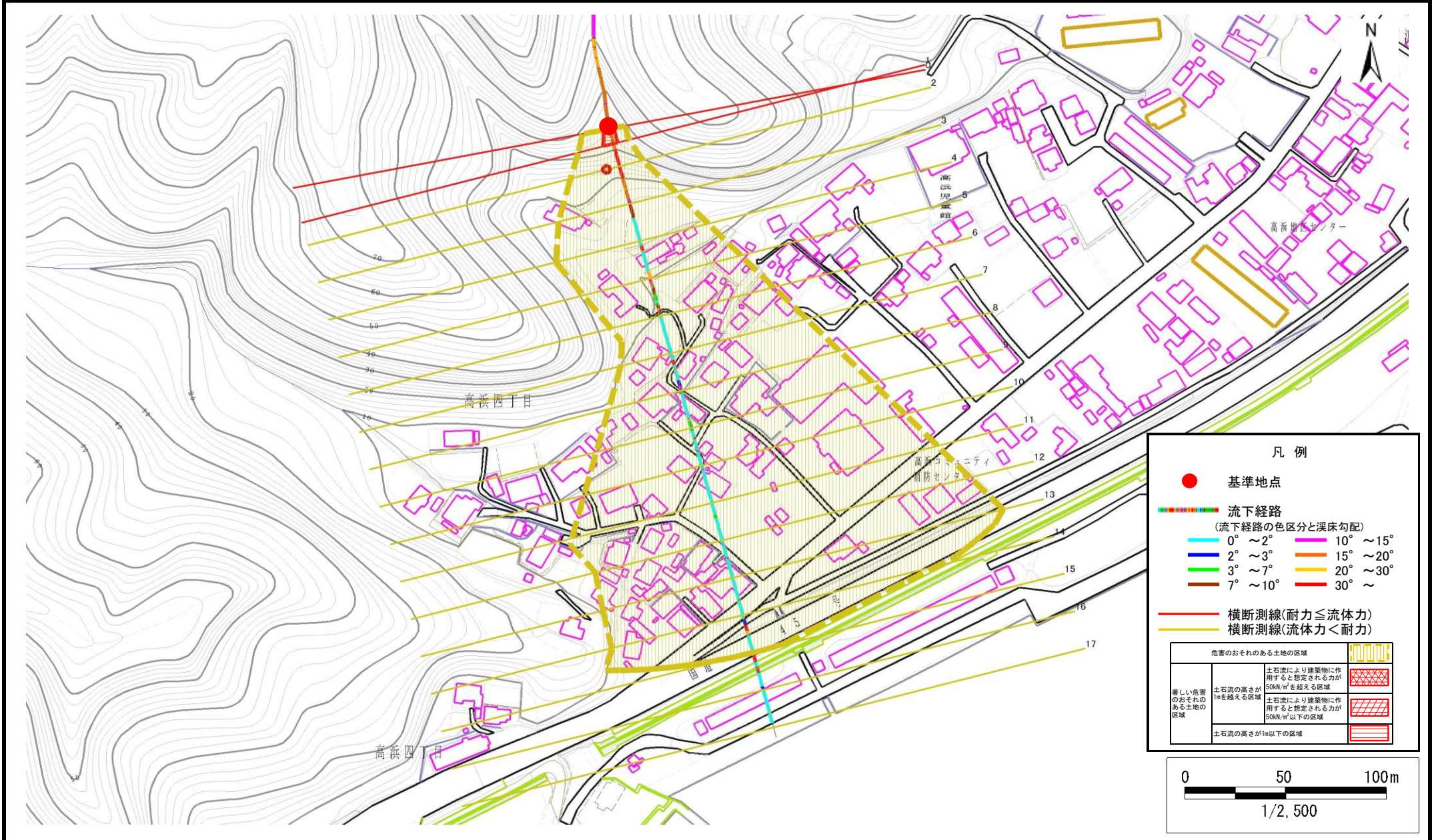
位置図(S=1:25,000)

# 土石流区域調査

様式3-1 危害のおそれのある土地、著しい危害のおそれのある土地の設定図

調査年度 平成18年度

溪流の位置	溪流番号	A093053	溪流名	高浜の沢(4)	所在地	岩手県宮古市字高浜
-------	------	---------	-----	---------	-----	-----------



# 土石流区域調査書

様式3-2 建築物に作用すると想定される衝撃に関する事項

調査年度	平成18年度
------	--------

渓流の位置	渓流番号	A093053	渓流名	高浜の沢(4)	所在地	岩手県宮古市字高浜	
横断測線番号	土石流の高さh(m)	土石流の流体力Fd(kN/m2)	建築物の耐力P2(kN/m2)	横断測線番号	土石流の高さh(m)	土石流の流体力Fd(kN/m2)	建築物の耐力P2(kN/m2)
No.0	0.55	32.82	12.63				
No.1	0.43	23.52	15.79				
No.2	0.30	14.89	22.06				
No.3	0.30	14.89	22.06				
No.4	0.31	14.05	21.46				
No.5	0.32	13.54	21.10				
No.6	0.33	12.51	20.33				
No.7	0.23	6.42	28.70				
No.8	0.21	5.47	31.24				
No.9	0.18	3.86	36.88				
No.10	0.15	2.37	44.03				
No.11	0.14	1.71	47.32				
No.12	0.13	1.05	48.80				
No.13	0.14	0.61	45.47				
No.14	0.15	0.56	44.62				
No.15	0.18	0.31	36.72				
No.16	0.17	0.34	38.73				
No.17	0.17	0.35	39.11				