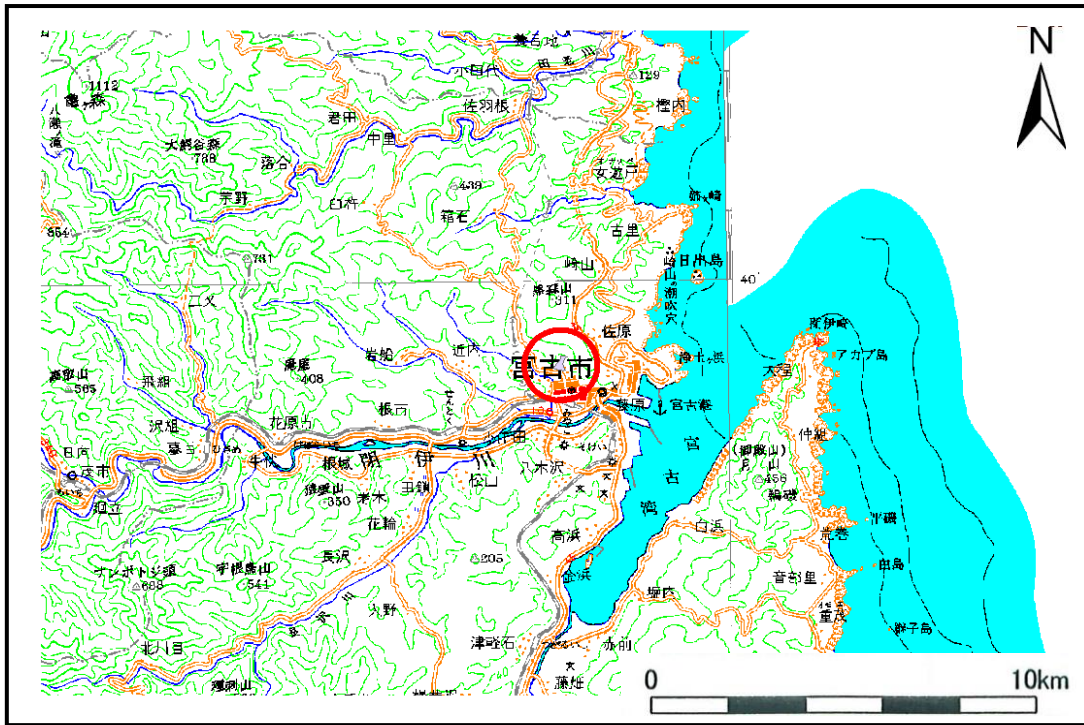


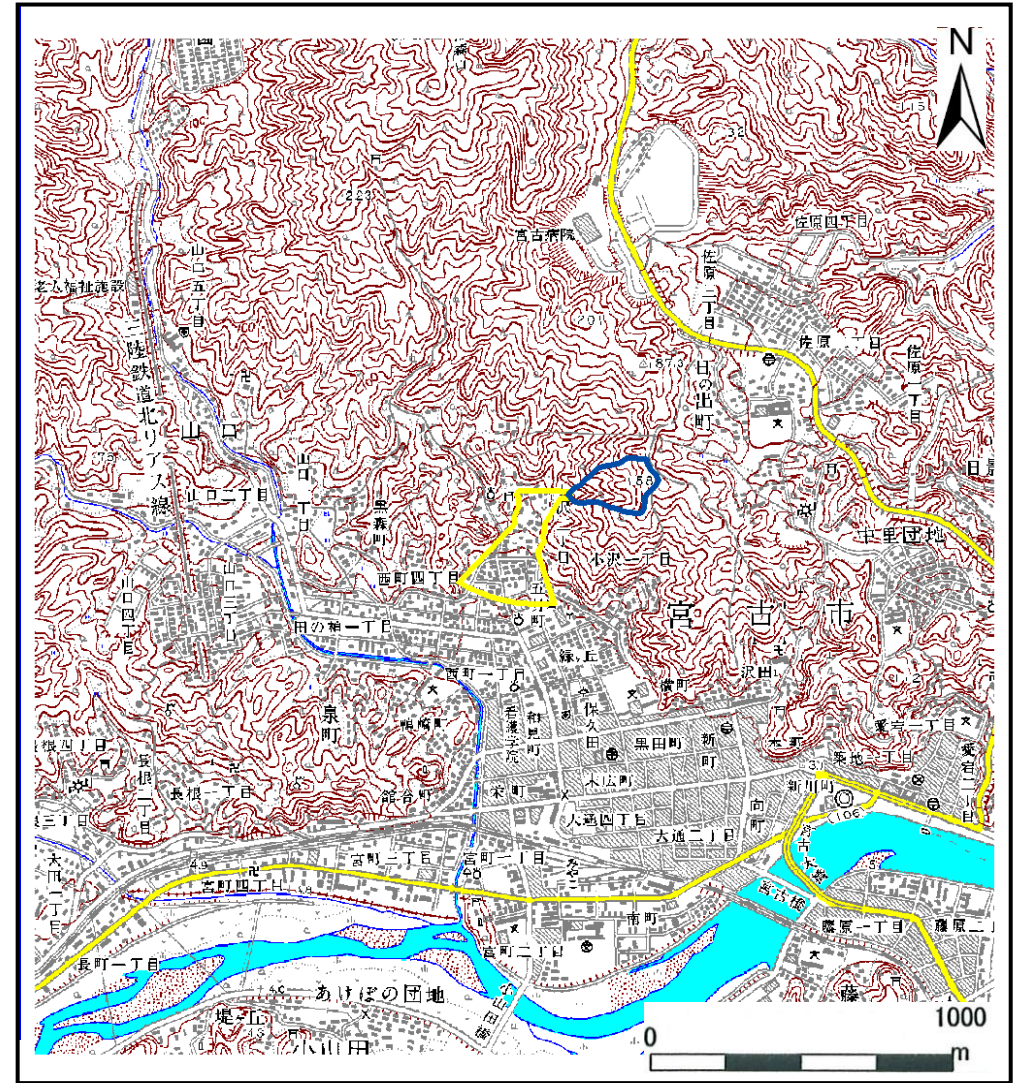
土砂災害防止に関する基礎調査(土石流)

表紙 位置,位置図

自然現象の種類	土石流
溪流番号	A093032
水系名	閉伊川
河川名	山口川
溪流名	小沢(5)
所在地	岩手県宮古市小沢2丁目
調査機関	岩手県宮古地方振興局土木部



位置図(S=1:200,000)

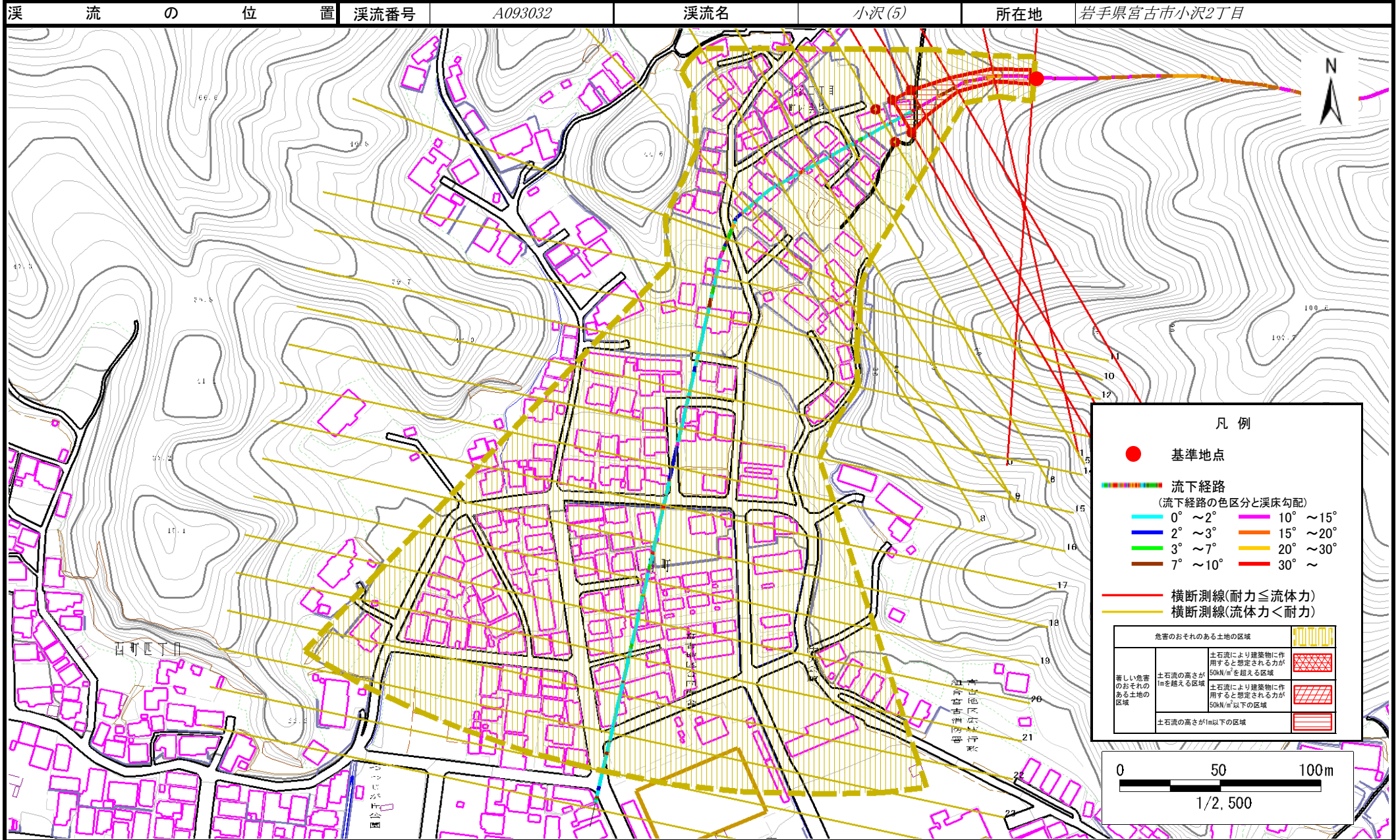


概況図(S=1:25,000)

土石流区域調査書

様式3-1 危害のおそれのある土地、著しい危害のおそれのある土地の設定図

調査年度 平成19年度



土石流区域調書

様式3-2 建築物に作用すると想定される衝撃に関する事項

調査年度 平成19年度

渓流の位置	溪流番号	A093032	溪流名	小沢(5)	所在地	岩手県宮古市小沢2丁目	
横断測線番号	土石流の高さh(m)	土石流の流体力Fd(kN/m ²)	建築物の耐力P2(kN/m ²)	横断測線番号	土石流の高さh(m)	土石流の流体力Fd(kN/m ²)	建築物の耐力P2(kN/m ²)
No.0	0.739422000	37.56977000	9.821880000				
No.1	0.783662000	38.80462000	9.352524000				
No.2	0.701298000	34.47840000	10.275210000				
No.3	0.413747000	16.58373000	16.450760000				
No.4	0.416679000	16.35120000	16.344250000				
No.5	0.417458000	16.29020000	16.316190000				
No.6	0.290969000	8.90144700	22.851420000				
No.7	0.241592000	6.30732600	27.268190000				
No.8	0.205345000	4.40419800	31.866010000				
No.9	0.203460000	4.30299000	32.150010000				
No.10	0.191556000	3.64970800	34.072620000				
No.11	0.181409000	3.05679600	35.911130000				
No.12	0.174623000	2.61703900	37.260010000				
No.13	0.166194000	1.88095400	39.089170000				
No.14	0.165025000	1.66634100	39.357570000				
No.15	0.164838000	1.47974700	39.400710000				
No.16	0.240419000	2.29377900	27.395220000				
No.17	0.311068000	2.62697100	21.456130000				
No.18	0.318643000	2.21949600	20.976080000				
No.19	0.333754000	1.77856200	20.083840000				
No.20	0.345390000	1.56120900	19.450200000				
No.21	0.350177000	1.48823500	19.201830000				
No.22	0.362041000	1.33533600	18.614660000				
No.23	0.358852000	1.35917000	18.768630000				
No.24	0.382650000	1.13389600	17.681640000				
No.25	0.391203000	1.06665600	17.323480000				