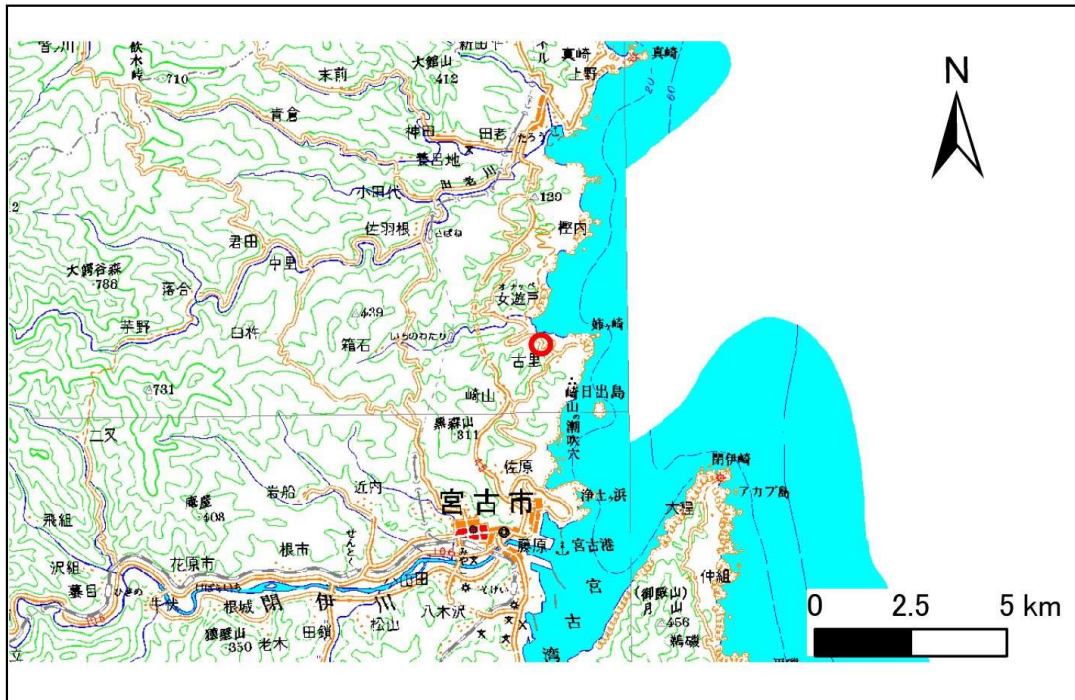


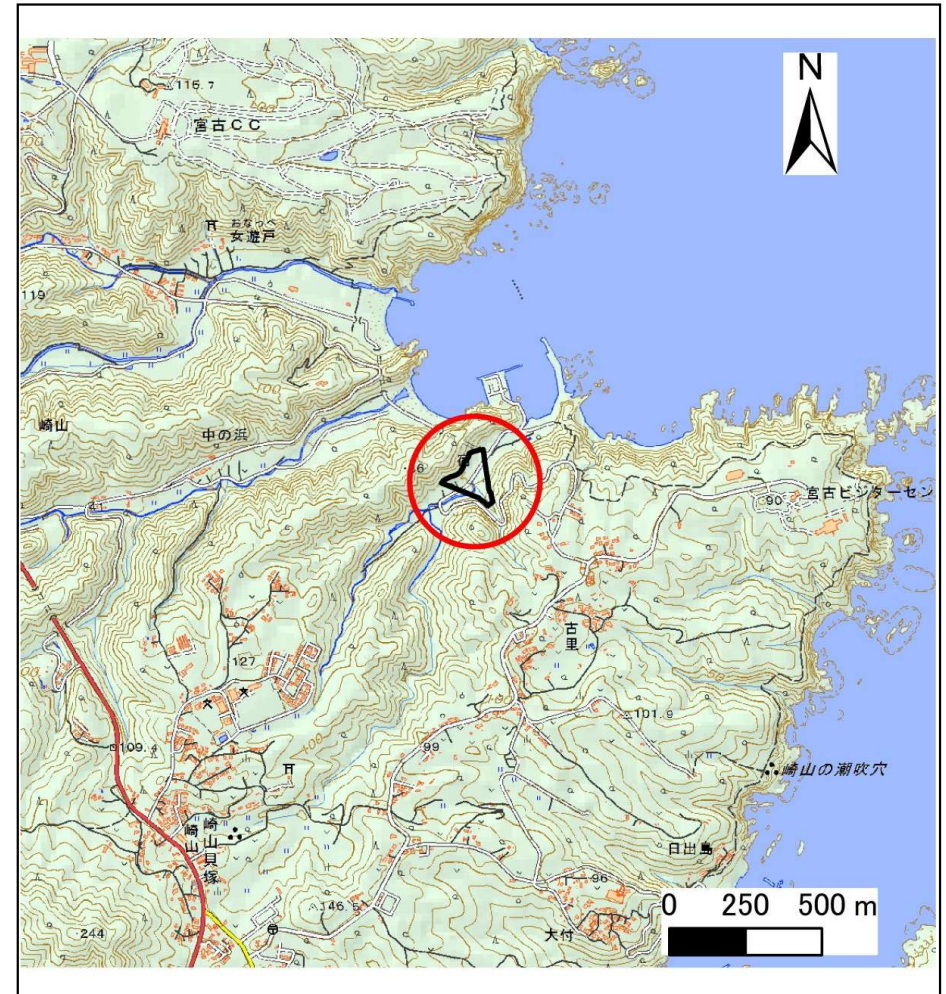
土砂災害防止に関する基礎調査(土石流)

表紙 位置図、概況図

| | |
|---------|--------------------|
| 自然現象の種類 | 土石流 |
| 溪流番号 | A083207 |
| 水系名 | 宿の沢 |
| 河川名 | 宿の沢 |
| 溪流名 | 宿の沢(2) |
| 所在地 | 宮古市崎山第3地割 |
| 調査機関 | 沿岸広域振興局土木部宮古土木センター |



位置図 (S=1:200,000)



概況図 (S=1:25,000)

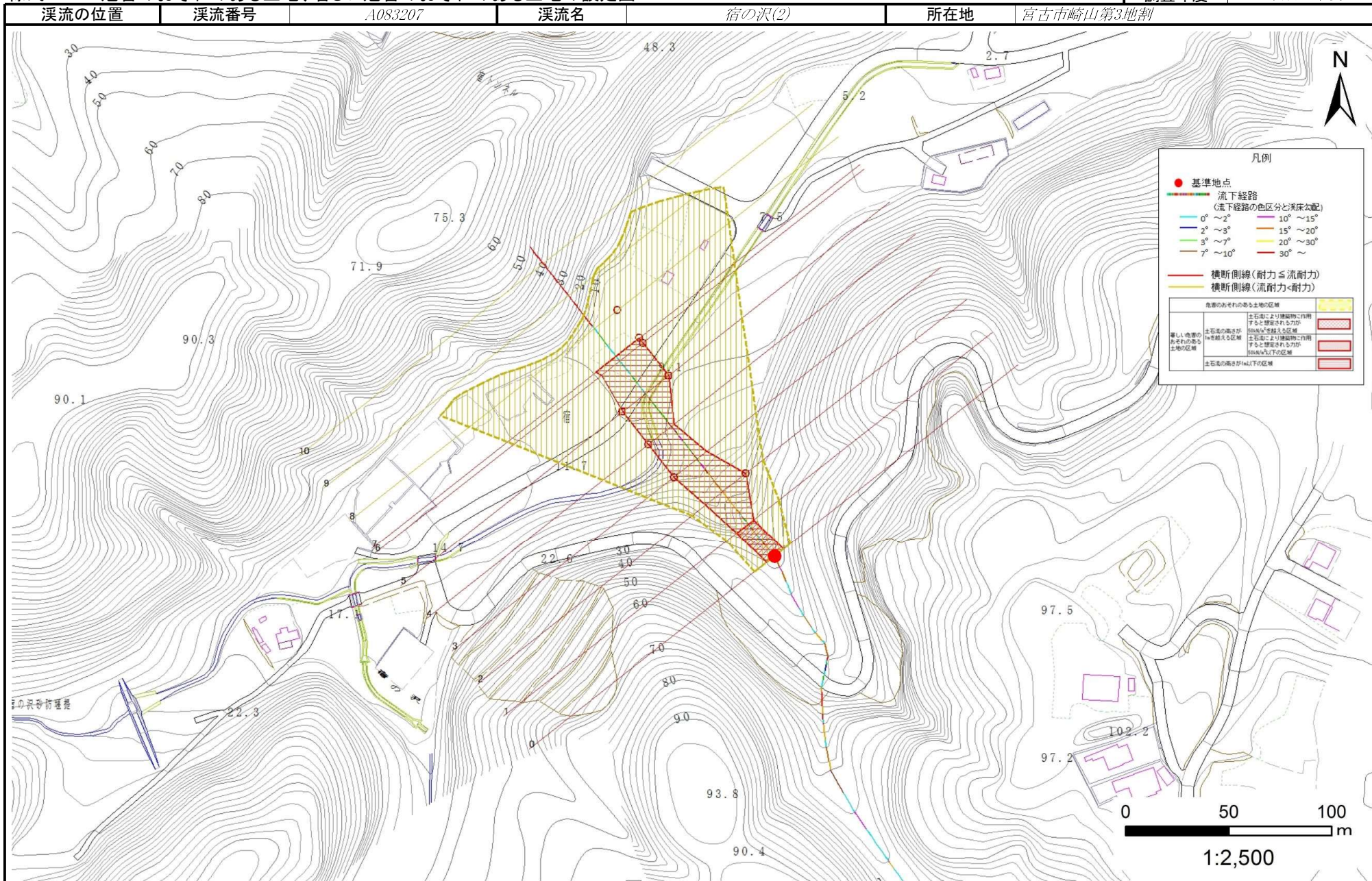
岩手県

国土地理院の電子地形図20000(地図画像)『盛岡』及び電子地形図25000『田老』を掲載

土石流区域調査

様式3-1 危害のおそれのある土地、著しい危害のおそれのある土地の設定図

調査年度 平成29年度



土石流区域調書

様式3-2 建築物に作用すると想定される衝撃に関する事項

調査年度 平成29年度

| 溪流の位置 | | | | 溪流名 | | | |
|-----------|------------|-------------------------------|------------------------------|--------|------------|-------------------------------|------------------------------|
| 溪流番号 | | A083207 | | 宿の沢(2) | | 所在地 | |
| 宮古市崎山第3地割 | | | | | | | |
| 横断測線番号 | 土石流の高さh(m) | 土石流の流体力Fd(kN/m ²) | 建築物の耐力P2(kN/m ²) | 横断測線番号 | 土石流の高さh(m) | 土石流の流体力Fd(kN/m ²) | 建築物の耐力P2(kN/m ²) |
| No.0 | 1.04 | 34.60 | 7.43 | | | | |
| No.1 | 1.04 | 36.28 | 7.39 | | | | |
| No.2 | 0.55 | 17.13 | 12.61 | | | | |
| No.3 | 0.54 | 17.98 | 12.88 | | | | |
| No.4 | 0.53 | 18.14 | 12.94 | | | | |
| No.5 | 0.54 | 17.46 | 12.72 | | | | |
| No.6 | 0.56 | 14.79 | 12.39 | | | | |
| No.7 | 0.54 | 13.27 | 12.74 | | | | |
| No.8 | 0.52 | 10.82 | 13.29 | | | | |
| No.9 | 0.55 | 3.23 | 12.66 | | | | |
| No.10 | 0.00 | 0.00 | 0.00 | | | | |
| | | | | | | | |
| | | | | | | | |
| | | | | | | | |
| | | | | | | | |
| | | | | | | | |
| | | | | | | | |
| | | | | | | | |
| | | | | | | | |
| | | | | | | | |
| | | | | | | | |
| | | | | | | | |
| | | | | | | | |
| | | | | | | | |
| | | | | | | | |
| | | | | | | | |
| | | | | | | | |
| | | | | | | | |
| | | | | | | | |
| | | | | | | | |
| | | | | | | | |