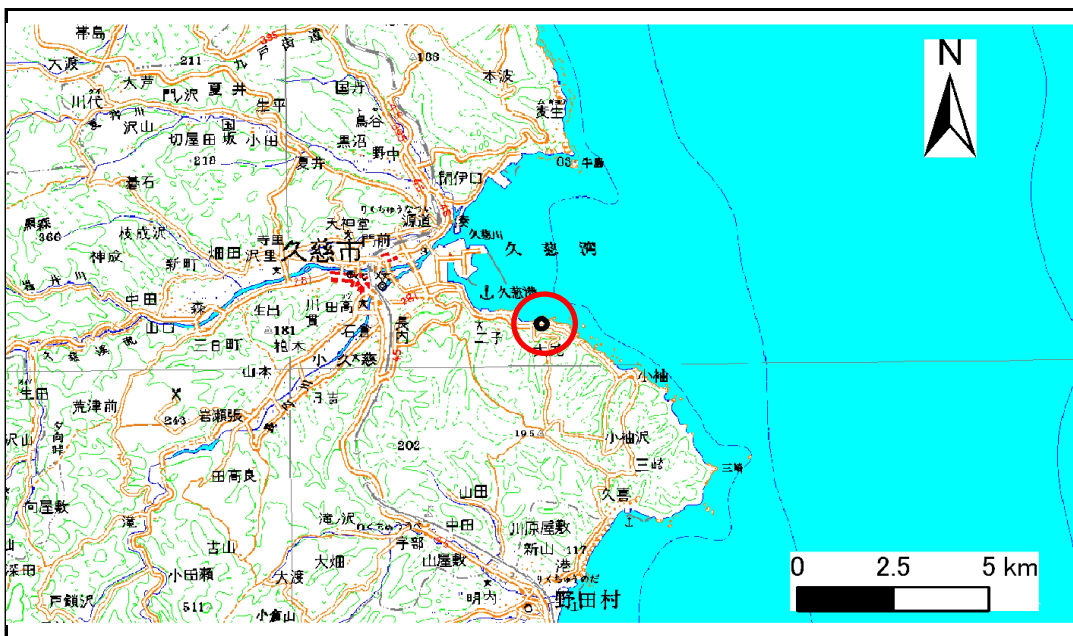


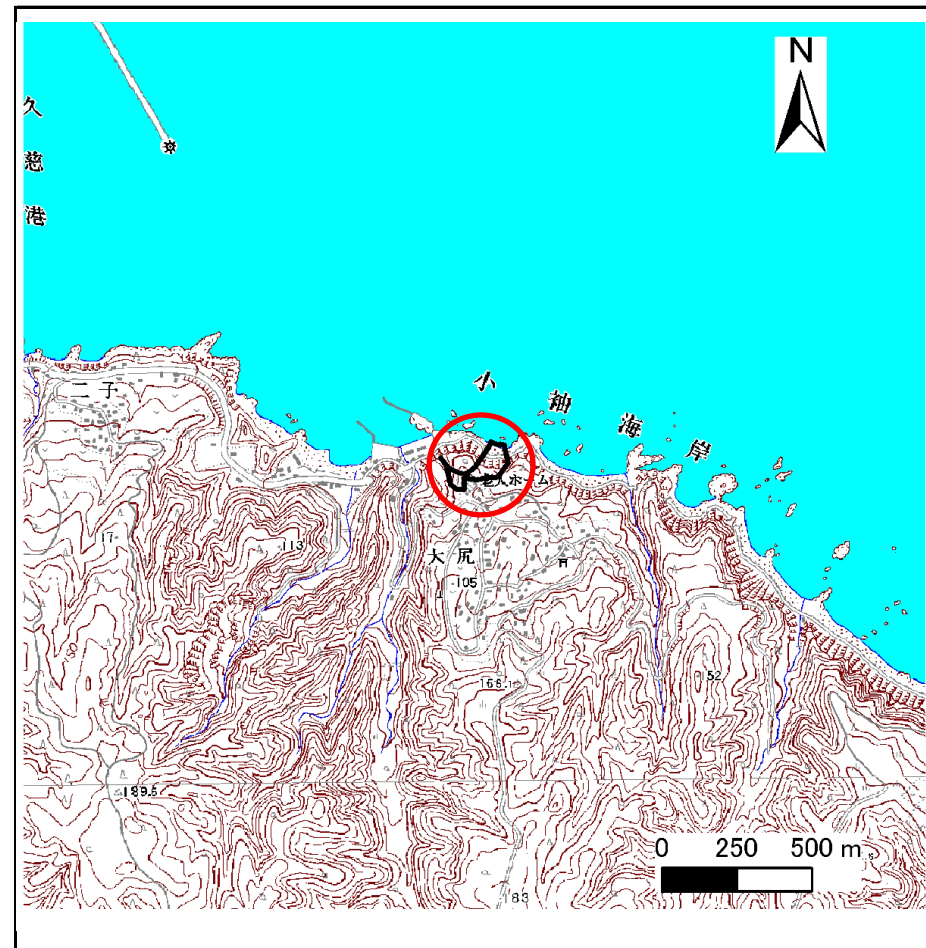
土砂災害防止に関する基礎調査(急傾斜地の崩壊)

表紙 概況、位置図

自然現象の種類	急傾斜地の崩壊
箇所番号	024A1022
箇所名	大尻-3
所在地	久慈市長内町第46地割
調査機関	岩手県久慈地方振興局土木部



位置図(S=1:200,000)



概況図(S=1:25,000)

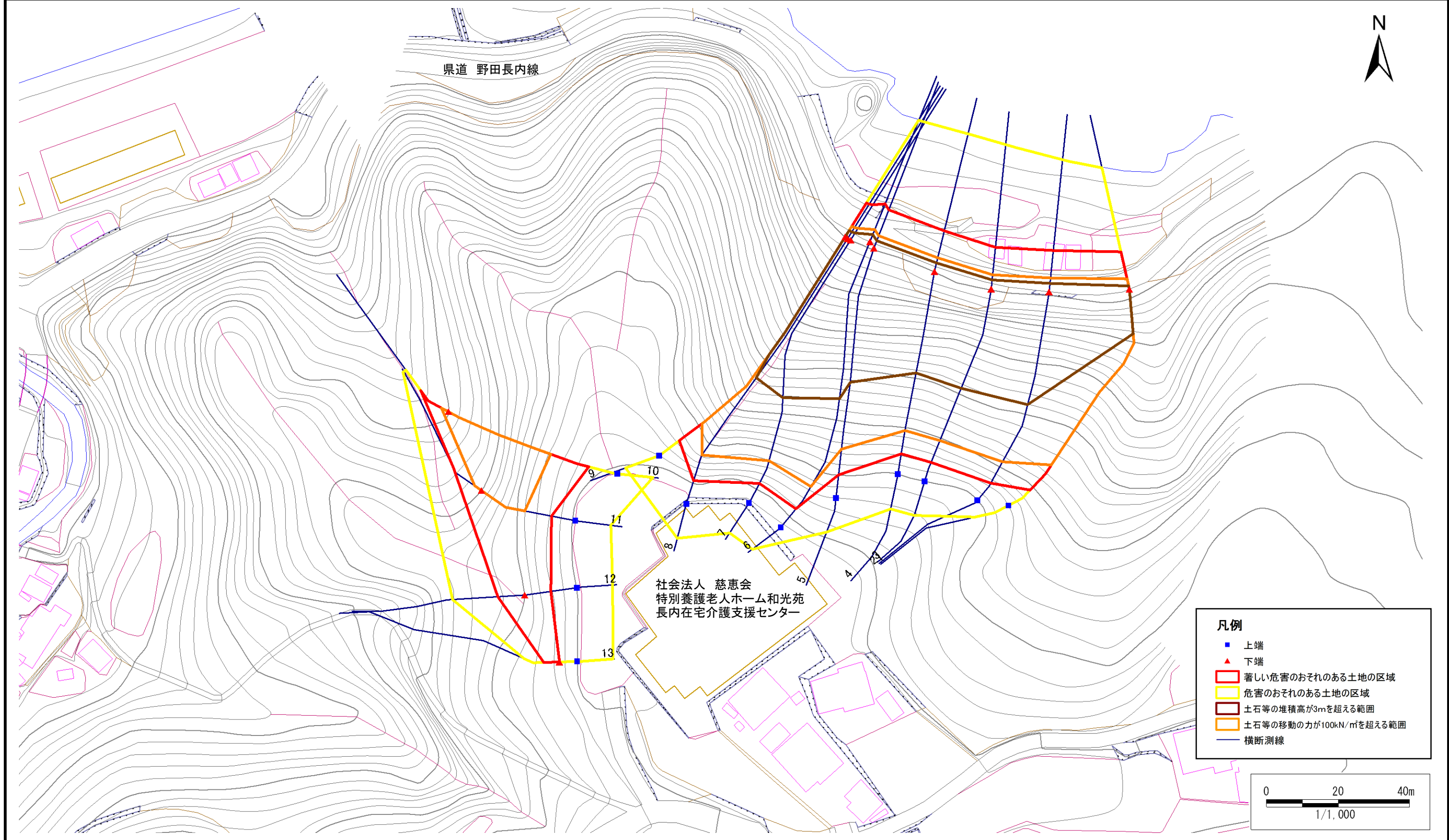
急傾斜地の崩壊区域調書

様式3-1 危害のおそれのある土地、著しい危害のおそれのある土地の設定図

調査年度

平成20年度

急傾斜地の位置	箇所番号	024A1022	箇所名	大尻-3	所在地	久慈市長内町第46地割
---------	------	----------	-----	------	-----	-------------



急傾斜地の崩壊区域調書

様式3-2 建築物に作用すると想定される衝撃に関する事項(1/1)

調査年度 平成20年度

急傾斜地の位置		箇所番号		024A1022		箇所名		大尻-3		所在地		久慈市長内町第46地割				
横断 測線 番号	急傾斜地の下端に隣接する土地								急傾斜地内							
	土石等の移動の高さと力の大きさ				土石等の堆積高さと力の大きさ				土石等の移動の高さと力の大きさ				土石等の堆積高さと力の大きさ			
	区分	高さ (m)	下端からの距離 (m)	力の大きさ (kN/m ²)	区分	下端からの水平 距離(m)	高さ (m)	力の大きさ (kN/m ²)	区分	高さ (m)	上端からの比高 (m)	力の大きさ (kN/m ²)	区分	上端からの比高 (m)	高さ (m)	力の大きさ (kN/m ²)
1	100kN/m ² を超える	1.00	0.00 ~ 2.98	147.41	3mを超える	0.00 ~ 0.95	3.42	18.28	100kN/m ² を超える	1.00	11.06 ~ 48.25	147.41	3mを超える	40.00 ~ 48.25	3.42	18.28
	それ以外	1.00	2.98 ~ 10.77	100.00	それ以外	0.95 ~ 10.77	3.00	16.05	それ以外	1.00	5.00 ~ 11.06	100.00	それ以外	5.00 ~ 40.00	3.00	16.05
2	100kN/m ² を超える	1.00	0.00 ~ 3.89	163.52	3mを超える	0.00 ~ 2.37	4.14	22.15	100kN/m ² を超える	1.00	10.58 ~ 51.44	163.52	3mを超える	25.00 ~ 51.44	4.14	22.15
	それ以外	1.00	3.89 ~ 11.68	100.00	それ以外	2.37 ~ 11.68	3.00	16.05	それ以外	1.00	5.00 ~ 10.58	100.00	それ以外	5.00 ~ 25.00	3.00	16.05
3	100kN/m ² を超える	1.00	0.00 ~ 3.99	165.33	3mを超える	0.00 ~ 2.55	4.29	22.96	100kN/m ² を超える	1.00	10.87 ~ 51.10	165.33	3mを超える	25.00 ~ 51.10	4.29	22.96
	それ以外	1.00	3.99 ~ 11.78	100.00	それ以外	2.55 ~ 11.78	3.00	16.05	それ以外	1.00	5.00 ~ 10.87	100.00	それ以外	5.00 ~ 25.00	3.00	16.05
4	100kN/m ² を超える	1.00	0.00 ~ 3.96	164.77	3mを超える	0.00 ~ 2.49	4.24	22.68	100kN/m ² を超える	1.00	10.74 ~ 50.04	164.77	3mを超える	25.00 ~ 50.04	4.24	22.68
	それ以外	1.00	3.96 ~ 11.75	100.00	それ以外	2.49 ~ 11.75	3.00	16.05	それ以外	1.00	5.00 ~ 10.74	100.00	それ以外	5.00 ~ 25.00	3.00	16.05
5	100kN/m ² を超える	1.00	0.00 ~ 3.73	160.47	3mを超える	0.00 ~ 2.22	4.02	21.51	100kN/m ² を超える	1.00	10.53 ~ 54.35	160.47	3mを超える	25.00 ~ 54.35	4.02	21.51
	それ以外	1.00	3.73 ~ 11.51	100.00	それ以外	2.22 ~ 11.51	3.00	16.05	それ以外	1.00	5.00 ~ 10.53	100.00	それ以外	5.00 ~ 25.00	3.00	16.05
6	100kN/m ² を超える	1.00	0.00 ~ 3.65	159.08	3mを超える	0.00 ~ 2.15	3.97	21.24	100kN/m ² を超える	1.00	10.56 ~ 63.59	159.08	3mを超える	30.00 ~ 63.59	3.97	21.24
	それ以外	1.00	3.65 ~ 11.43	100.00	それ以外	2.15 ~ 11.43	3.00	16.05	それ以外	1.00	5.00 ~ 10.56	100.00	それ以外	5.00 ~ 30.00	3.00	16.05
7	100kN/m ² を超える	1.00	0.00 ~ 3.90	163.56	3mを超える	0.00 ~ 2.31	4.09	21.90	100kN/m ² を超える	1.00	10.54 ~ 64.30	163.56	3mを超える	25.00 ~ 64.30	4.09	21.90
	それ以外	1.00	3.90 ~ 11.68	100.00	それ以外	2.31 ~ 11.68	3.00	16.05	それ以外	1.00	5.00 ~ 10.54	100.00	それ以外	5.00 ~ 25.00	3.00	16.05
8	100kN/m ² を超える	1.00	0.00 ~ 3.61	158.45	3mを超える	0.00 ~ 2.13	3.95	21.16	100kN/m ² を超える	1.00	10.58 ~ 64.29	158.45	3mを超える	30.00 ~ 64.29	3.95	21.16
	それ以外	1.00	3.61 ~ 11.40	100.00	それ以外	2.13 ~ 11.40	3.00	16.05	それ以外	1.00	5.00 ~ 10.58	100.00	それ以外	5.00 ~ 30.00	3.00	16.05
9	100kN/m ² を超える	1.00	0.00 ~ 3.47	155.85	3mを超える	0.00 ~ 2.06	3.90	20.90	100kN/m ² を超える	1.00	10.65 ~ 58.02	155.85	3mを超える	30.00 ~ 58.02	3.90	20.90
	それ以外	1.00	3.47 ~ 11.25	100.00	それ以外	2.06 ~ 11.25	3.00	16.05	それ以外	1.00	5.00 ~ 10.65	100.00	それ以外	5.00 ~ 30.00	3.00	16.05
10	100kN/m ² を超える	1.00	0.00 ~ 2.21	134.29	3mを超える	- ~ -	-	-	100kN/m ² を超える	1.00	11.81 ~ 30.68	134.29	3mを超える	- ~ -	-	-
	それ以外	1.00	2.21 ~ 9.99	100.00	それ以外	0.00 ~ 9.99	2.85	15.27	それ以外	1.00	5.00 ~ 11.81	100.00	それ以外	5.00 ~ 30.68	2.85	15.27
11	100kN/m ² を超える	1.00	0.00 ~ 2.32	136.21	3mを超える	- ~ -	-	-	100kN/m ² を超える	1.00	10.57 ~ 20.69	136.21	3mを超える	- ~ -	-	-
	それ以外	1.00	2.32 ~ 10.11	100.00	それ以外	0.00 ~ 10.11	2.65	14.20	それ以外	1.00	5.00 ~ 10.57	100.00	それ以外	5.00 ~ 20.69	2.65	14.20
12	100kN/m ² を超える	-	- ~ -	-	3mを超える	- ~ -	-	-	100kN/m ² を超える	-	- ~ -	-	3mを超える	- ~ -	-	-
	それ以外	1.00	0.00 ~ 7.51	95.95	それ以外	0.00 ~ 7.51	2.08	11.11	それ以外	1.00	5.00 ~ 10.07	95.95	それ以外	5.00 ~ 10.07	2.08	11.11
13	100kN/m ² を超える	-	- ~ -	-	3mを超える	- ~ -	-	-	100kN/m ² を超える	-	- ~ -	-	3mを超える	- ~ -	-	-
	それ以外	1.00	0.00 ~ 4.34	54.17	それ以外	0.00 ~ 4.34	1.98	10.58	それ以外	1.00	5.00 ~ 5.00	54.17	それ以外	5.00 ~ 5.00	1.98	10.58
	100kN/m ² を超える		~		3mを超える	~			100kN/m ² を超える		~		3mを超える	~		
	それ以外		~		それ以外	~			それ以外		~		それ以外	~		
	100kN/m ² を超える		~		3mを超える	~			100kN/m ² を超える		~		3mを超える	~		
	それ以外		~		それ以外	~			それ以外		~		それ以外	~		

急傾斜地の崩壊区域調書

様式3-2 建築物に作用すると想定される衝撃に関する事項(1/1)

調査年度	平成20年度
------	--------

急傾斜地の位置	箇所番号	024A1022				箇所名	大尻-3			所在地	久慈市長内町第46地割					
横断線 番号	急傾斜地の下端に隣接する土地								急傾斜地内							
	土石等の移動の高さと力の大きさ				土石等の堆積高さとの大きさ				土石等の移動の高さと力の大きさ				土石等の堆積高さとの大きさ			
	区 分	高さ (m)	下端からの距離 (m)	力の大きさ (kN/m ²)	区 分	下端からの水平 距離(m)	高さ (m)	力の大きさ (kN/m ²)	区 分	高さ (m)	上端からの比高 (m)	力の大きさ (kN/m ²)	区 分	上端からの比高 (m)	高さ (m)	力の大きさ (kN/m ²)

岩手県