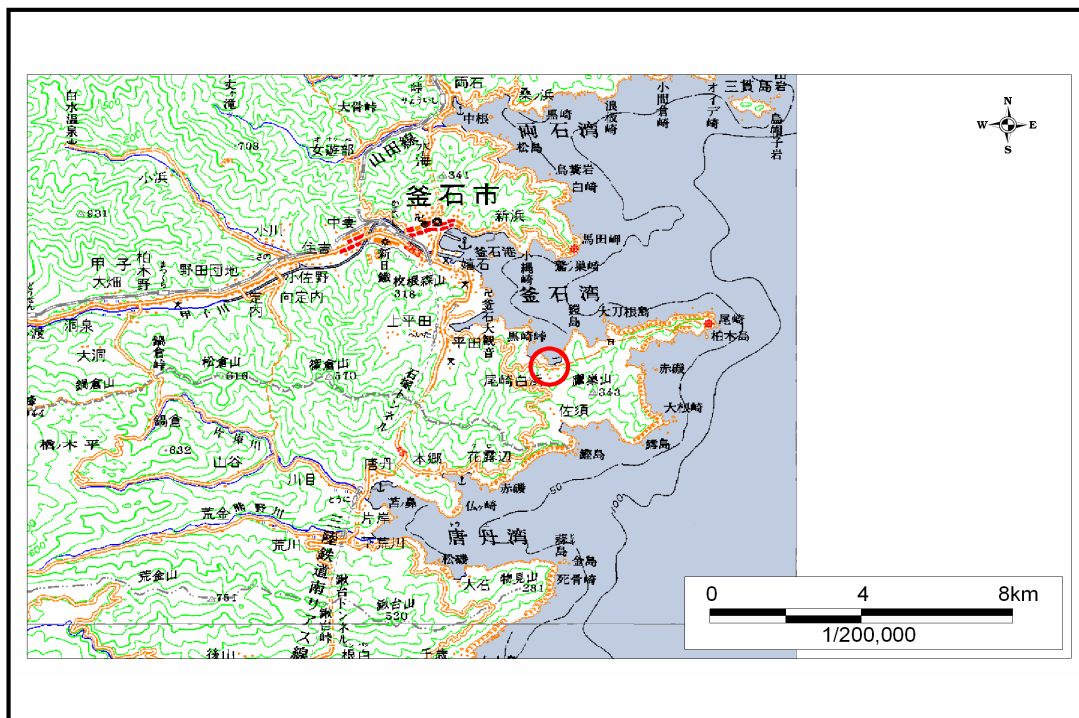


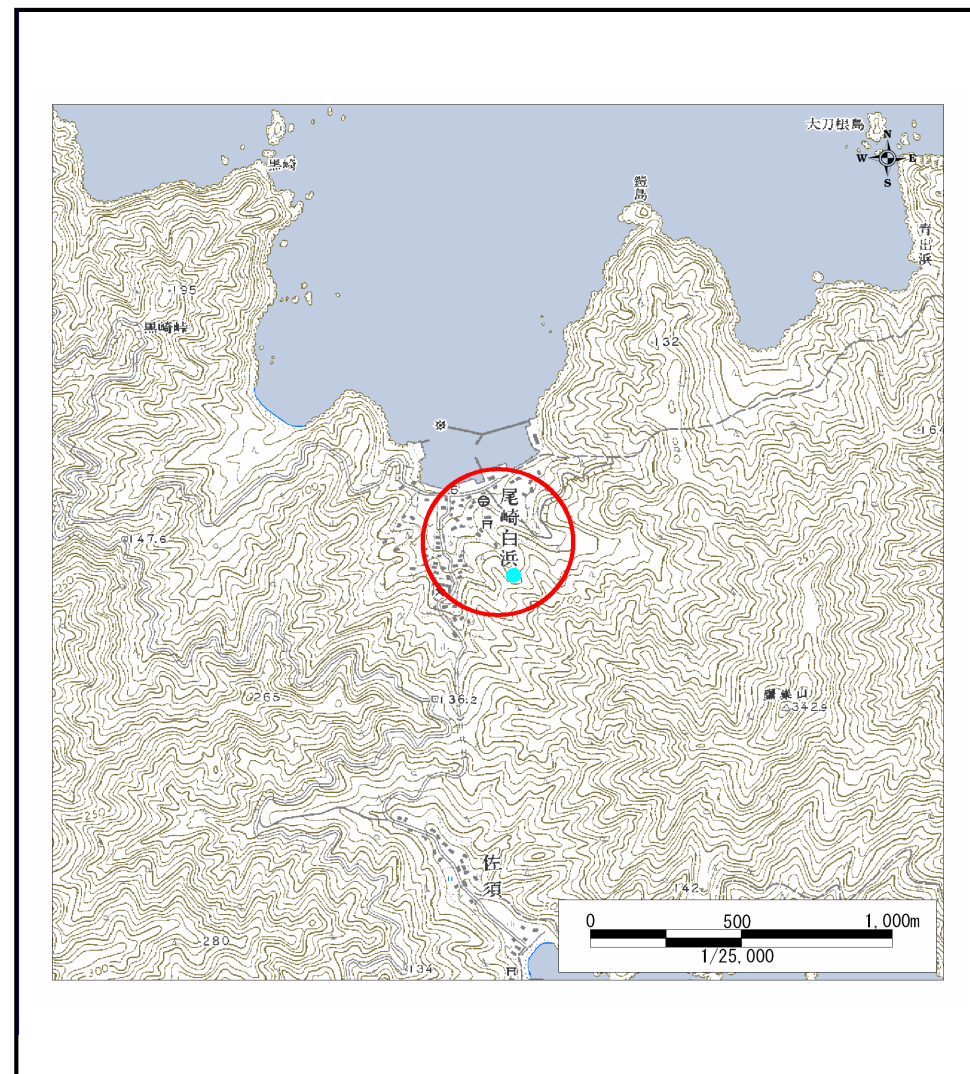
# 土砂災害防止に関する基礎調査(土石流)

表紙 位置,位置図

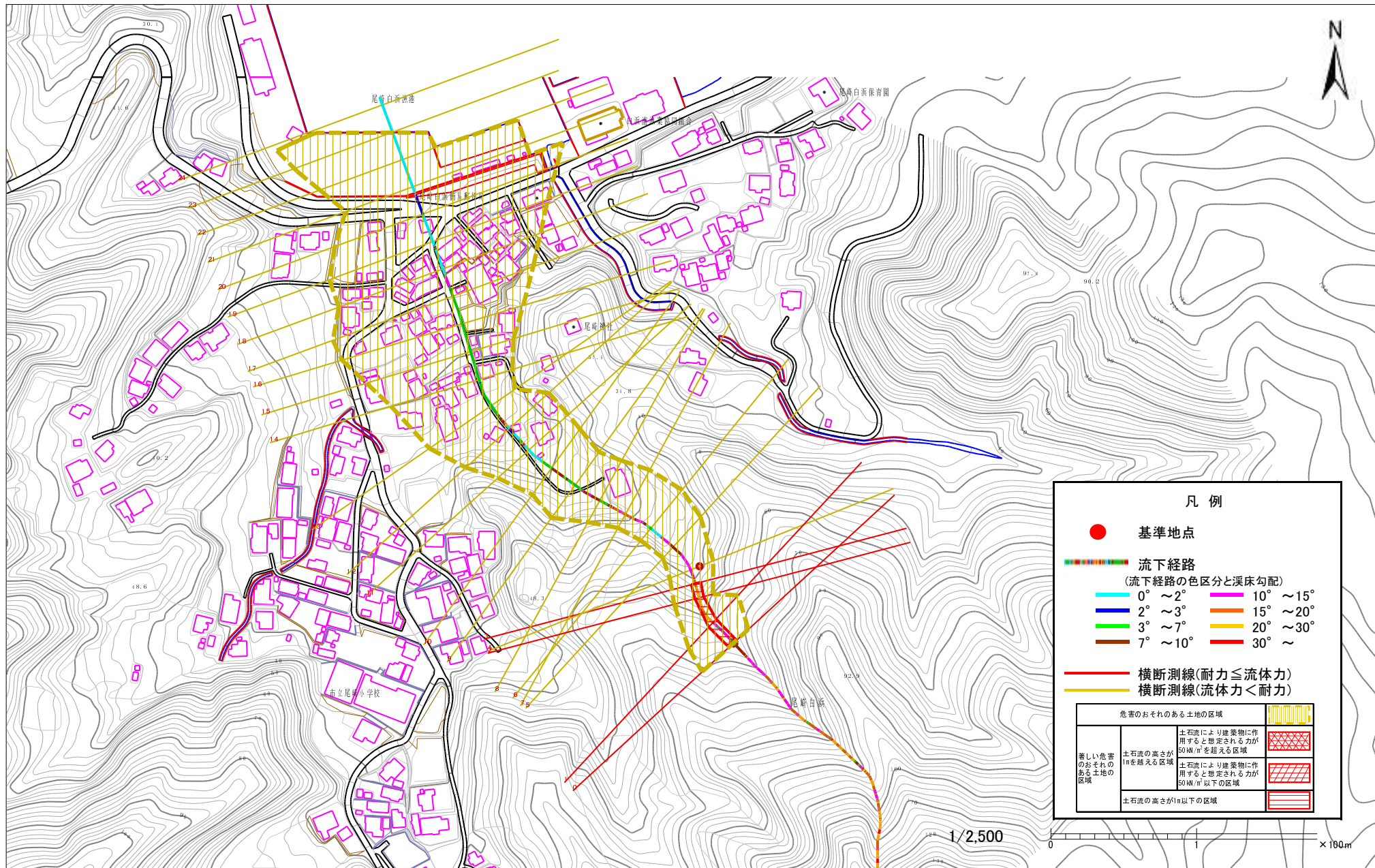
自然現象の種類	土石流
溪流番号	A150018
水系名	-
河川名	-
溪流名	尾崎白浜の沢(8)
所在地	釜石市尾崎白浜
調査機関	釜石地方振興局



位置図(S=1:200,000)



位置図(S=1:25,000)



様式3-1 危険のおそれのある土地等の設定図

# 土石流区域調査書

様式3-2 建築物に作用すると想定される衝撃に関する事項

調査年度 平成15年度

溪流の位置	溪流番号	A150018	溪流名	尾崎白浜の沢(8)	所在地	釜石市尾崎白浜	
横断測線番号	土石流の高さh(m)	土石流の流体力Fd(kN/m <sup>2</sup> )	建築物の耐力P2(kN/m <sup>2</sup> )	横断測線番号	土石流の高さh(m)	土石流の流体力Fd(kN/m <sup>2</sup> )	建築物の耐力P2(kN/m <sup>2</sup> )
No. 0	0.466216674	21.79273833	14.74855148				
No. 1	0.464260745	19.70162383	14.80504649				
No. 2	0.527793784	22.85256125	13.186014				
No. 3	0.496454152	20.97855581	13.93232309				
No. 4	0.332805845	12.2637833	20.13744804				
No. 5	0.336058085	12.02756359	19.95488681				
No. 6	0.22419658	6.183010132	29.28885158				
No. 7	0.188504778	4.447066371	34.60469801				
No. 8	0.268847338	6.747175993	24.62906047				
No. 9	0.241704497	5.35941374	27.25607489				
No. 10	0.226567014	4.469563972	28.99520527				
No. 11	0.21620372	3.817468231	30.32654429				
No. 12	0.212964134	3.599590327	30.76935334				
No. 13	0.203271181	2.853468162	32.17868548				
No. 14	0.198451766	2.296361911	32.93073908				
No. 15	0.197522338	2.068395455	33.08000049				
No. 16	0.197505217	2.060565654	33.08276323				
No. 17	0.197432742	1.885439504	33.09446356				
No. 18	0.198024268	1.718328236	32.99921882				
No. 19	0.199849051	1.519280424	32.70895847				
No. 20	0.20401143	1.293209267	32.06632452				
No. 21	0.196286737	1.396998369	33.28062349				
No. 22	0.204424589	1.27689261	32.00396638				
No. 23	0.209902439	1.107557319	31.20043102				
No. 24	0.215126209	0.993699484	30.47234325				