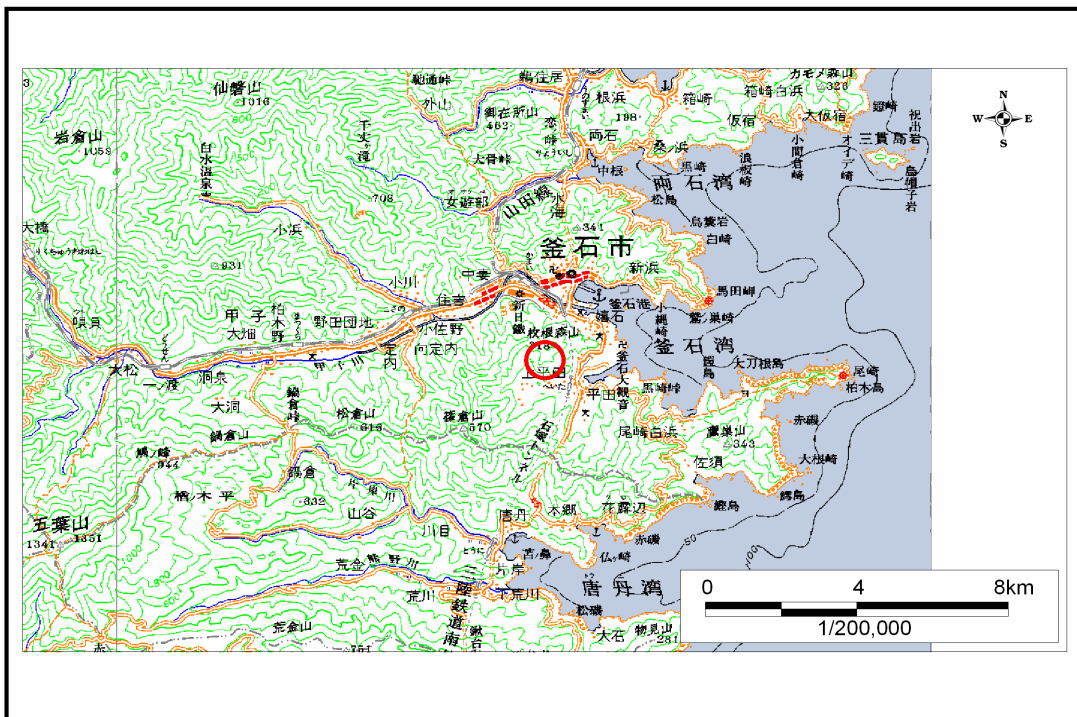


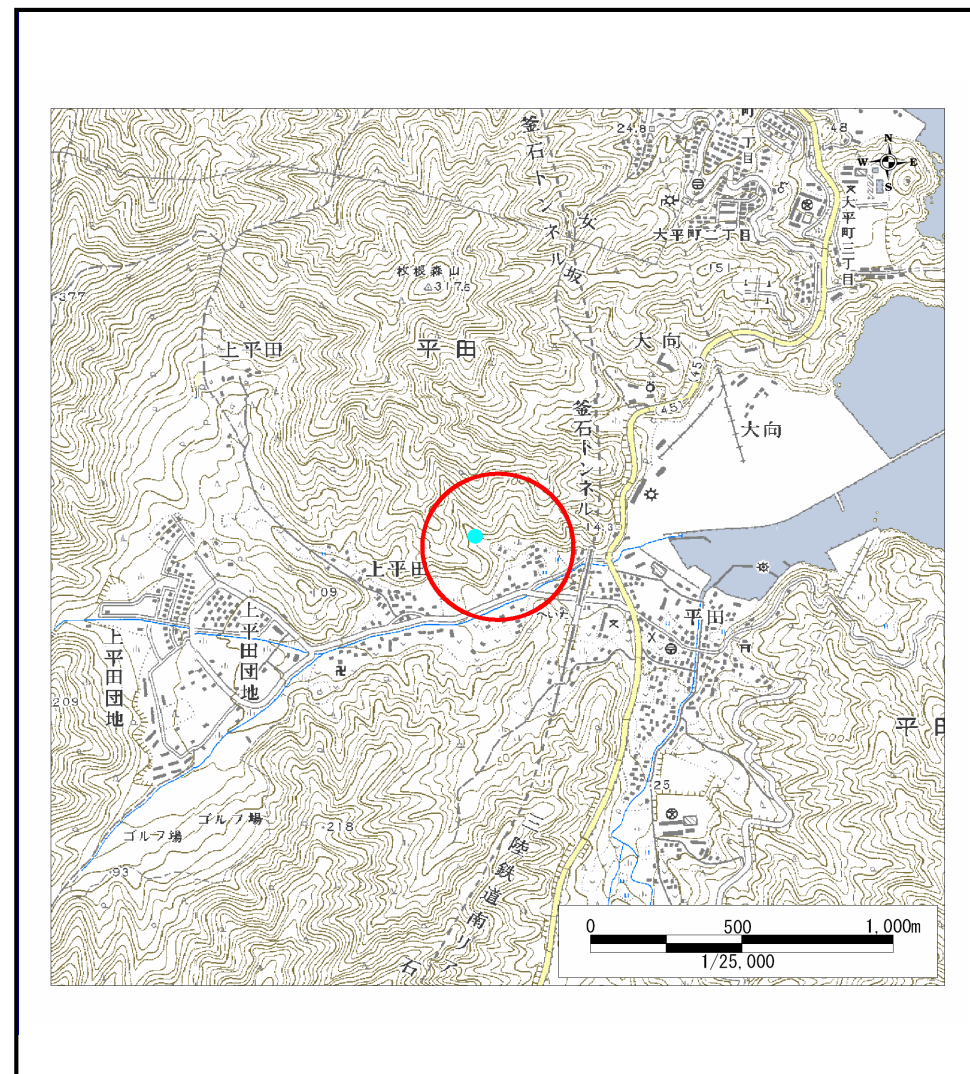
土砂災害防止に関する基礎調査(土石流)

表紙 位置,位置図

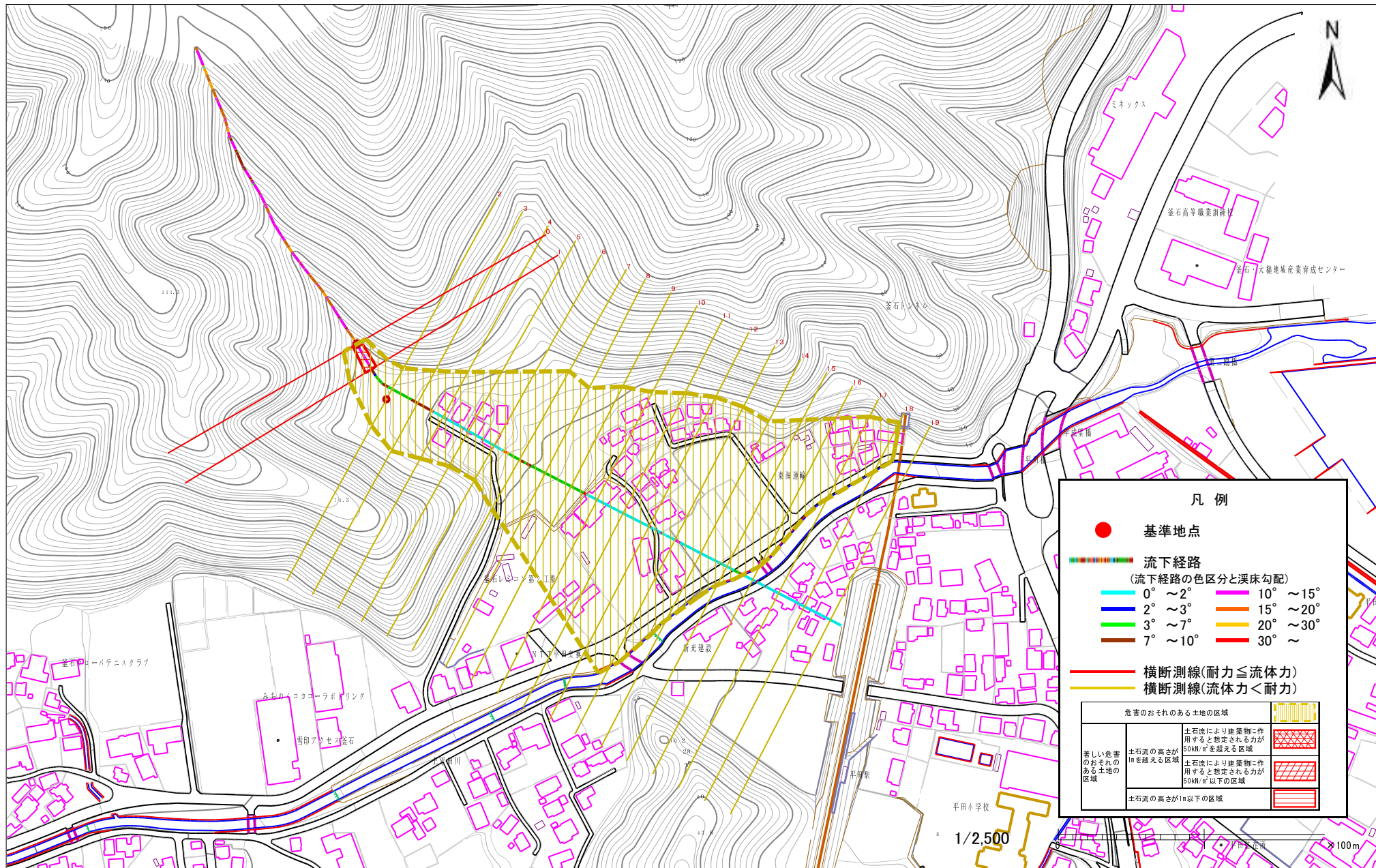
自然現象の種類	土石流
溪流番号	A150001
水系名	-
河川名	-
溪流名	平田の沢
所在地	釜石市平田
調査機関	釜石地方振興局



位置図(S=1:200,000)



位置図(S=1:25,000)



様式3-1 危害のおそれのある土地等の設定図

土石流区域調書

様式3-2 建築物に作用すると想定される衝撃に関する事項

調査年度 平成15年度

溪流の位置	溪流番号 A150001	溪流名 平田の沢	所在地 釜石市平田
-------	--	--	---

横断測線番号	土石流の高さh(m)	土石流の流体力Fd(kN/m ²)	建築物の耐力P2(kN/m ²)	横断測線番号	土石流の高さh(m)	土石流の流体力Fd(kN/m ²)	建築物の耐力P2(kN/m ²)
No. 0	0.644740221	24.70883406	11.04901376				
No. 1	0.50562726	17.14232325	13.7041943				
No. 2	0.330786939	8.820595239	20.25259102				
No. 3	0.317202483	7.9939934	21.06561593				
No. 4	0.306177602	7.313297759	21.77869844				
No. 5	0.291485123	6.381593457	22.81315086				
No. 6	0.273614216	5.169181135	24.22163348				
No. 7	0.269042533	4.830735541	24.61209282				
No. 8	0.25939378	4.025611749	25.48147653				
No. 9	0.254171991	3.456740901	25.97957442				
No. 10	0.253215529	3.321442477	26.07304122				
No. 11	0.250914656	2.695905054	26.30081155				
No. 12	0.251442663	2.424939764	26.24817315				
No. 13	0.251989881	2.320888357	26.19385288				
No. 14	0.253743087	2.118211331	26.02140013				
No. 15	0.258094277	1.838110393	25.60354566				
No. 16	0.254877761	2.027292069	25.91105648				
No. 17	0.273819302	1.36111165	24.20442388				
No. 18	0.283074006	1.199584721	23.45384758				
No. 19	0.297594012	1.016518872	22.37059525				