土砂災害防止に関する基礎調査（土石流）

表紙　位置,位置図

自然現象の種類	土石流
渓流番号	A140116
水系名	－
河川名	－
渓流名	沼川川
所在地	釜石市箱崎
調査機関	釜石地方振興局

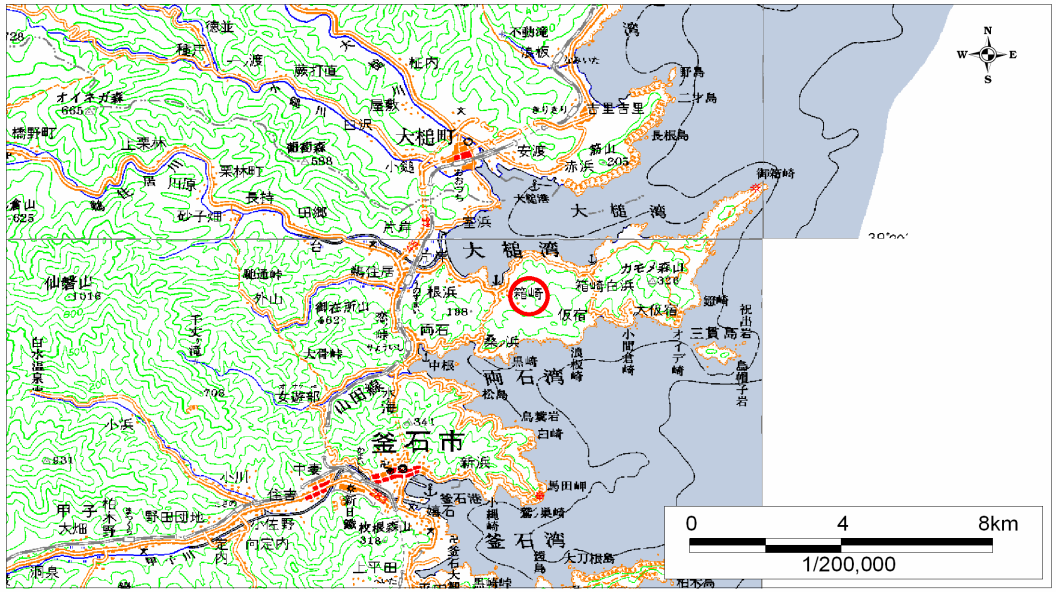

位置図（S=1:200,000）

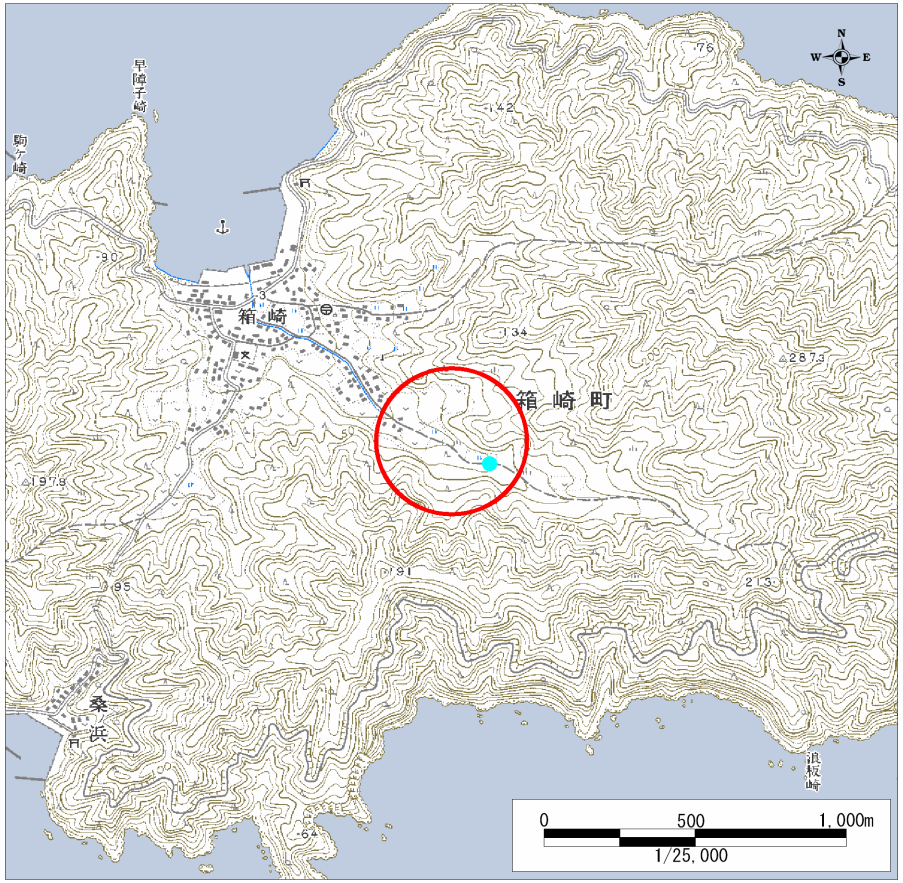

位置図（S=1:25,000）

岩手県

A140116

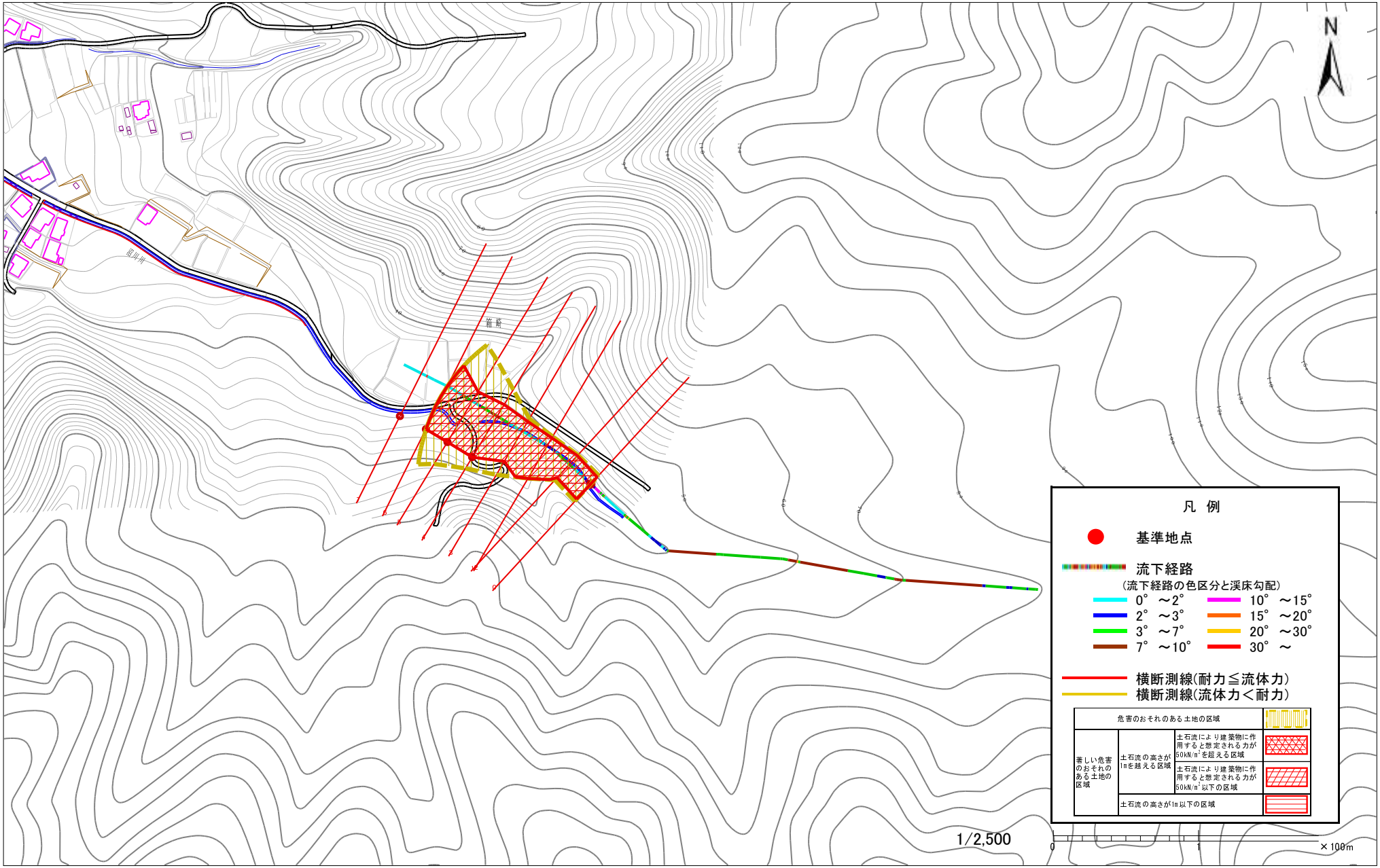

様式3-1 危害のおそれのある
土地等の設定図

土 石 流 区 域 調 書

様式３－２　建築物に作用すると想定される衝撃に関する事項

調査年度	平成15年度

渓流の位置	渓流番号	A140116	渓流名	沼川川	所在地	釜石市箱崎

横断測線番号	土石流の高さh(m)	土石流の流体力Fd(kN/m^2)	建築物の耐力P2(kN/m2)	横断測線番号	土石流の高さh(m)	土石流の流体力Fd(kN/m^2)	建築物の耐力P2(kN/m2)
No.0	2.553696284	51.226291	4.537663227				
No.1	2.584046352	45.28467651	4.529494568				
No.2	1.774468821	23.52312869	5.200134619				
No.3	2.060100528	24.95720425	4.840557274				
No.4	1.383555703	11.6456933	6.051063203				
No.5	1.501954529	8.749128096	5.735102018				
No.6	1.666691017	6.520736516	5.384700426				
No.7	1.663241711	6.547810565	5.391139716				

岩手県