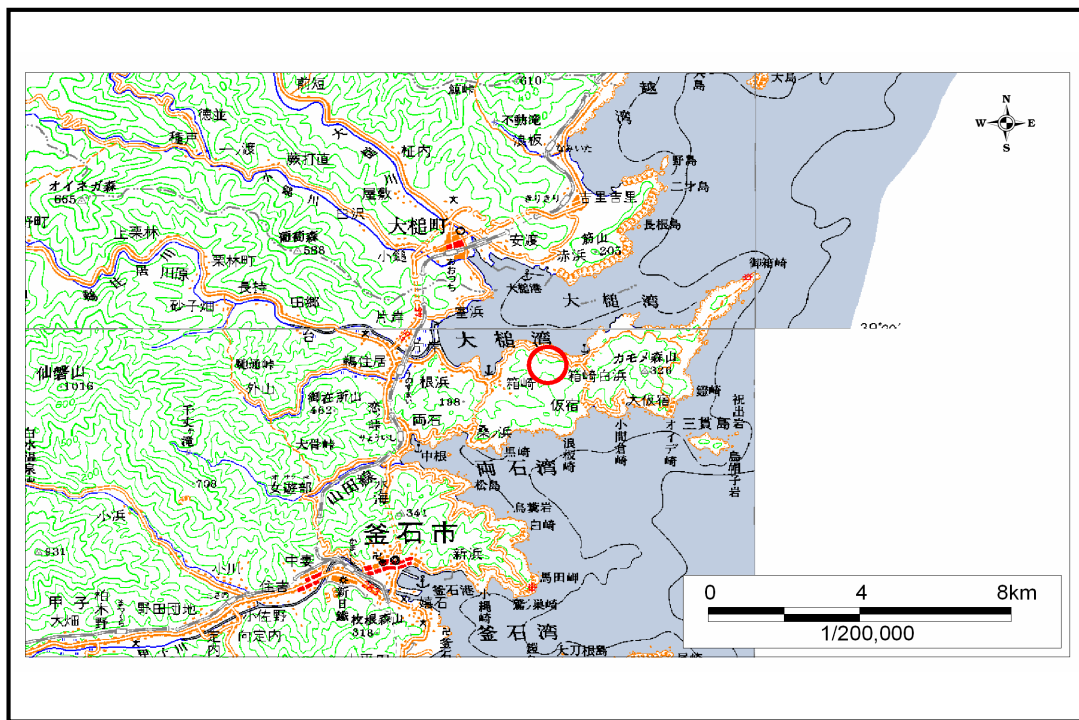


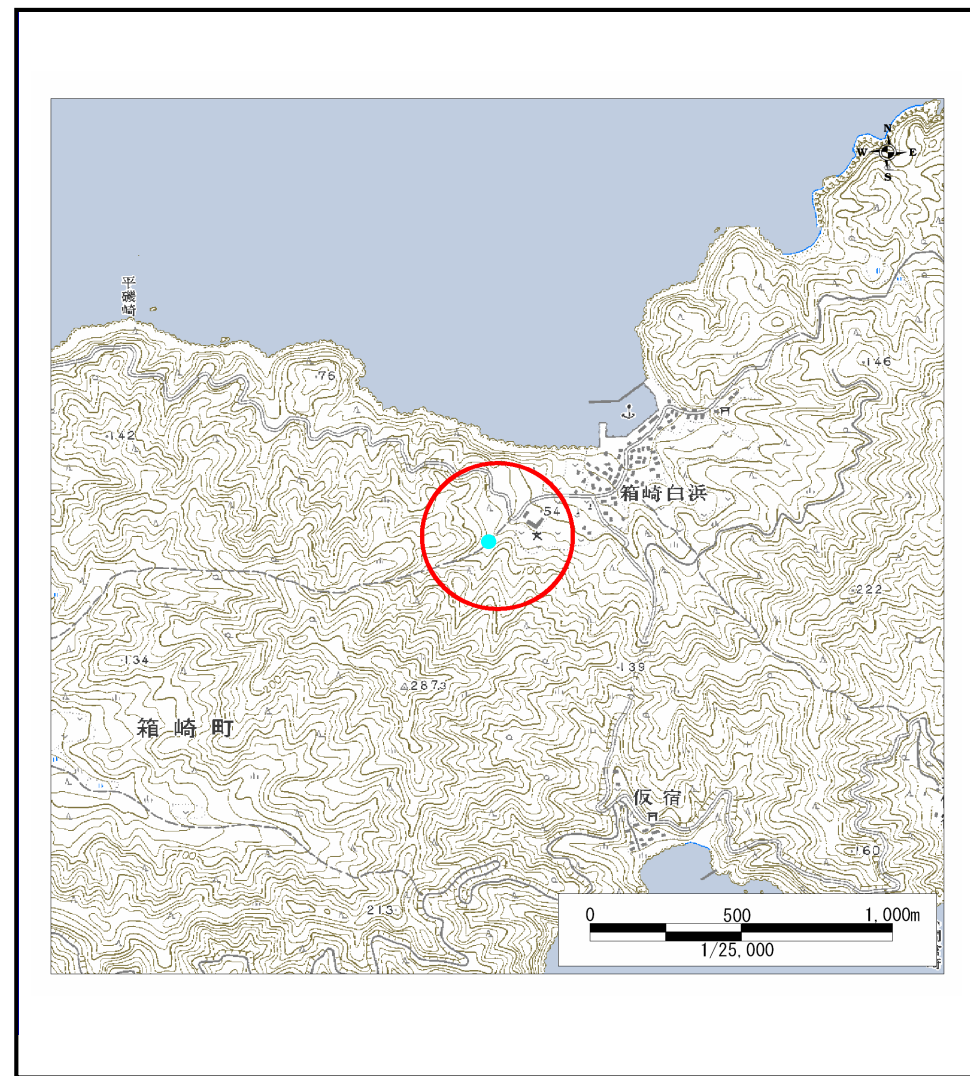
# 土砂災害防止に関する基礎調査(土石流)

表紙 位置,位置図

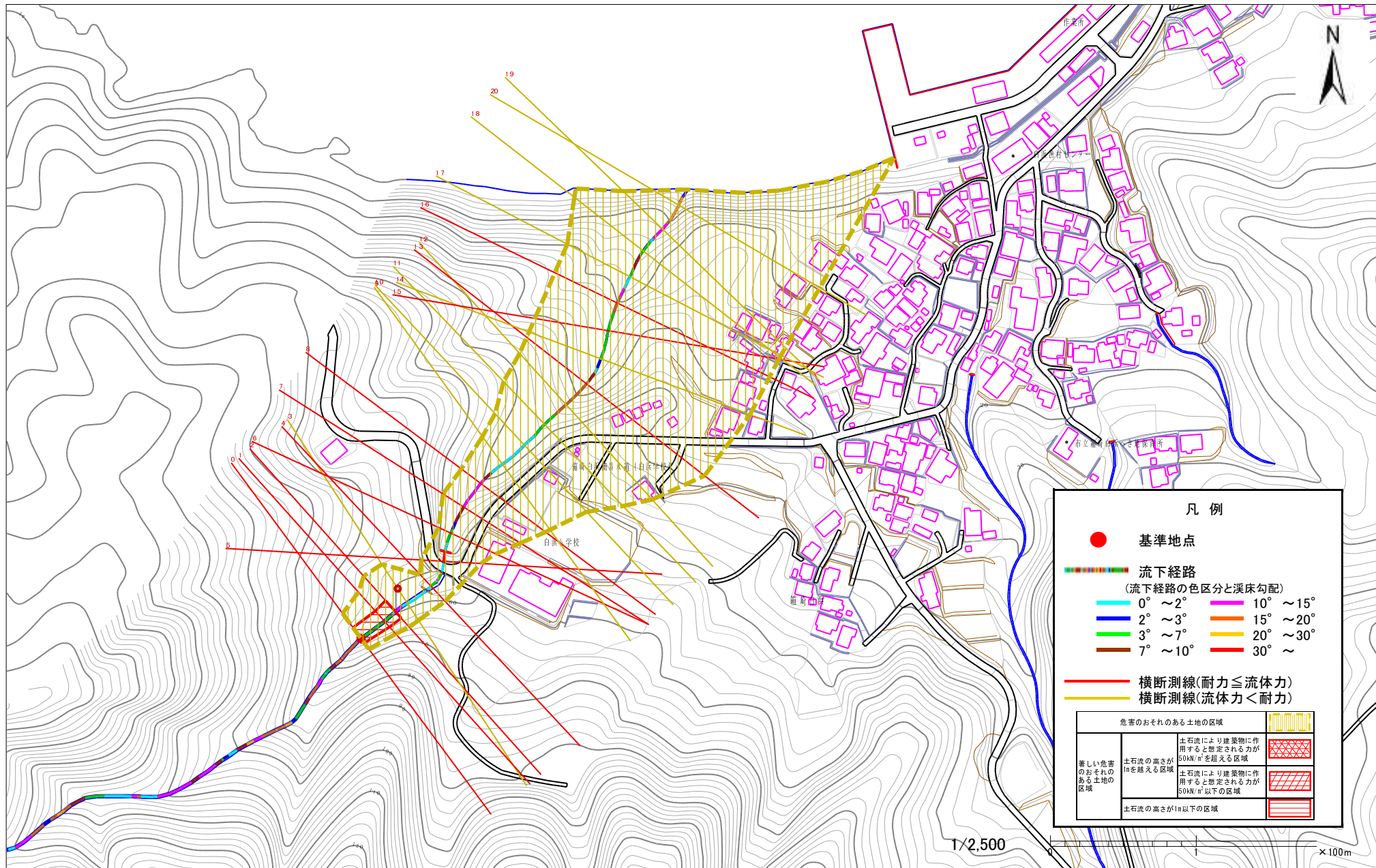
自然現象の種類	土石流
溪流番号	A140114
水系名	-
河川名	-
溪流名	白浜西の沢
所在地	釜石市箱崎白浜
調査機関	釜石地方振興局



位置図(S=1:200,000)



位置図(S=1:25,000)



様式3-1 危険のおそれのある土地等の設定図

# 土石流区域調査

様式3-2 建築物に作用すると想定される衝撃に関する事項

調査年度 平成15年度

溪流の位置	溪流番号	A140114	溪流名	白浜西の沢	所在地	釜石市箱崎白浜	
横断測線番号	土石流の高さh(m)	土石流の流体力Fd(kN/m <sup>2</sup> )	建築物の耐力P2(kN/m <sup>2</sup> )	横断測線番号	土石流の高さh(m)	土石流の流体力Fd(kN/m <sup>2</sup> )	建築物の耐力P2(kN/m <sup>2</sup> )
No. 0	0.814271715	26.92596647	9.05852149				
No. 1	0.742293909	23.01849317	9.789659202				
No. 2	0.667538105	18.59897178	10.72099035				
No. 3	0.523757892	12.85035728	13.27705634				
No. 4	0.810388786	22.89139931	9.09454593				
No. 5	0.792987505	19.43219984	9.260471731				
No. 6	0.675755014	18.05945752	10.60829962				
No. 7	0.783102225	19.54784702	9.358124479				
No. 8	0.754981779	19.01788982	9.650344571				
No. 9	0.517792811	10.46889988	13.41424774				
No. 10	0.505374857	8.897819035	13.71035939				
No. 11	0.497215438	6.896296035	13.91306673				
No. 12	0.481386275	7.357286992	14.32612198				
No. 13	0.682177112	13.68268831	10.52215457				
No. 14	0.56114712	9.914587771	12.48436016				
No. 15	0.614257871	12.25667004	11.52641263				
No. 16	0.675029973	11.26987552	10.61813045				
No. 17	0.563958475	9.225500623	12.42905975				
No. 18	0.519932601	7.796218222	13.36466822				
No. 19	0.514408102	7.964572796	13.49352441				
No. 20	0.482047087	9.069830284	14.30833029				