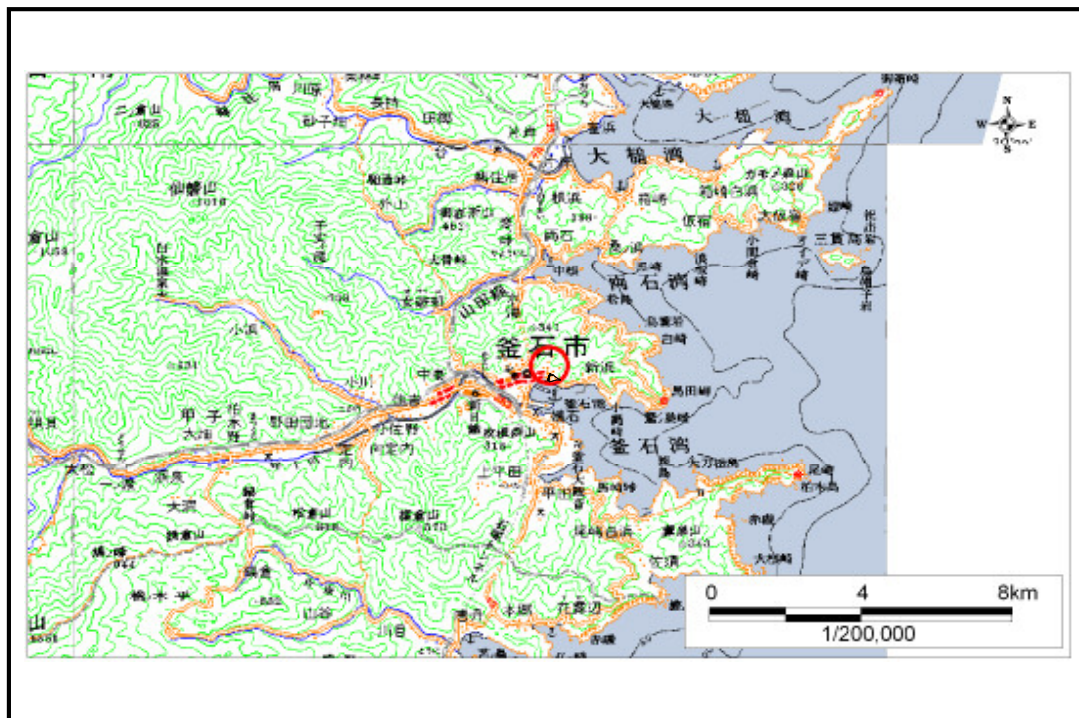


土砂災害防止に関する基礎調査(土石流)

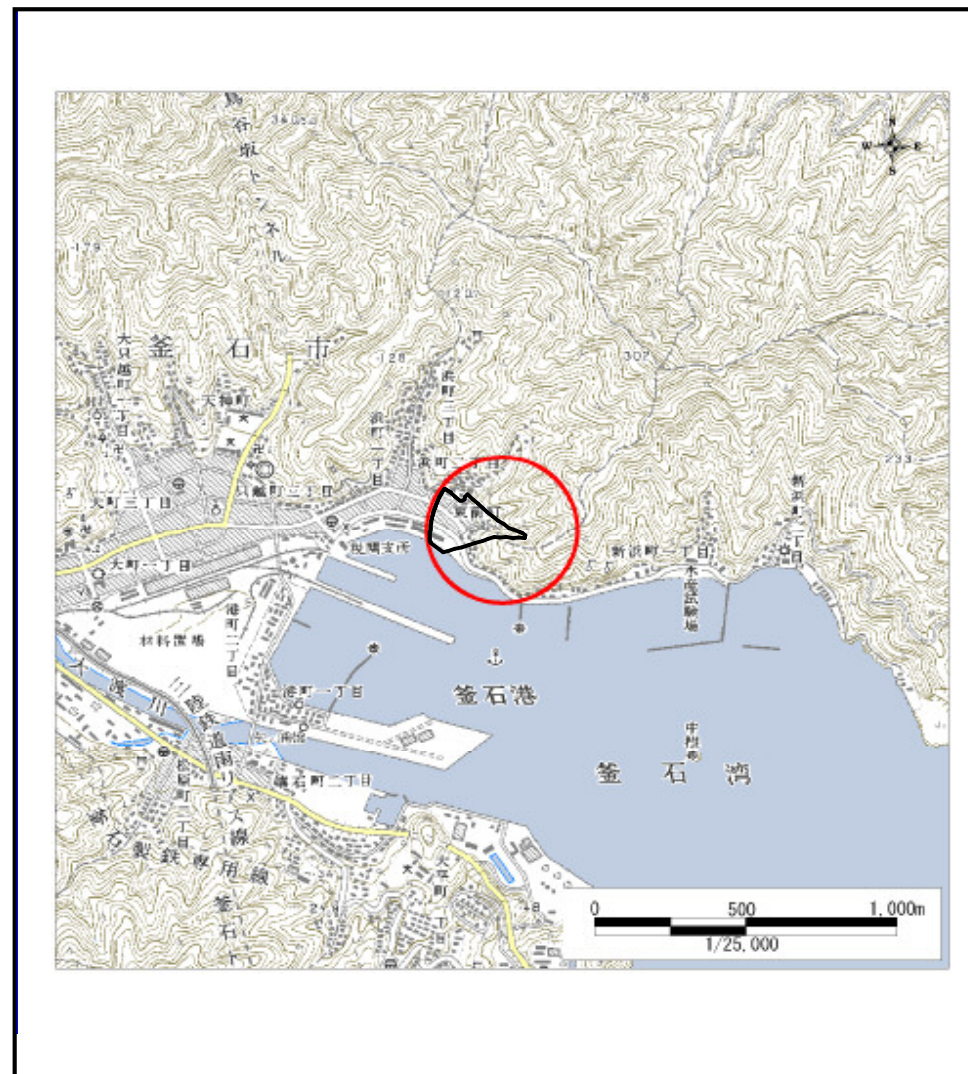
表紙 位置,位置図

| | |
|---------|------------|
| 自然現象の種類 | 土石流 |
| 溪流番号 | A140028 |
| 水系名 | - |
| 河川名 | - |
| 溪流名 | 東前の沢 |
| 所在地 | 釜石市東前町 |
| 調査機関 | 沿岸広域振興局土木部 |



位置図(S=1:200,000)

国土地理院の数値地図200000(地図画像)『盛岡、一関』及び数値地図25000(地図画像)『釜石』を掲載



位置図(S=1:25,000)

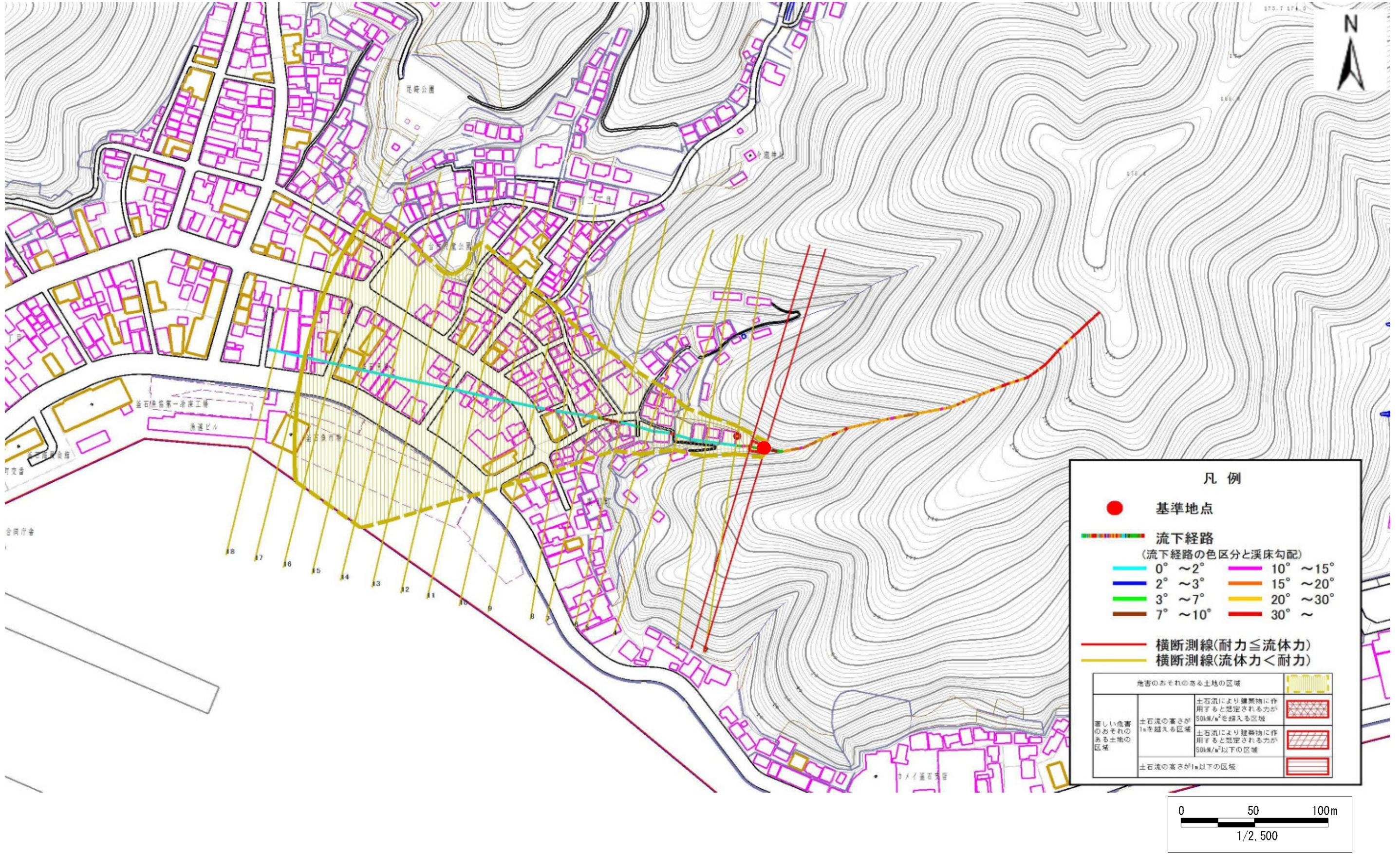
土石流区域調書

様式3-1 危害のおそれのある土地、著しい危害のおそれのある土地の設定図

調査年度 平成15年度

| | | | | | | |
|-------|------|---------|-----|------|-----|--------|
| 溪流の位置 | 溪流番号 | A140028 | 溪流名 | 東前の沢 | 所在地 | 釜石市東前町 |
|-------|------|---------|-----|------|-----|--------|

別図参照(様式3-1図)



様式3-1 危害のおそれのある土地等の設定図