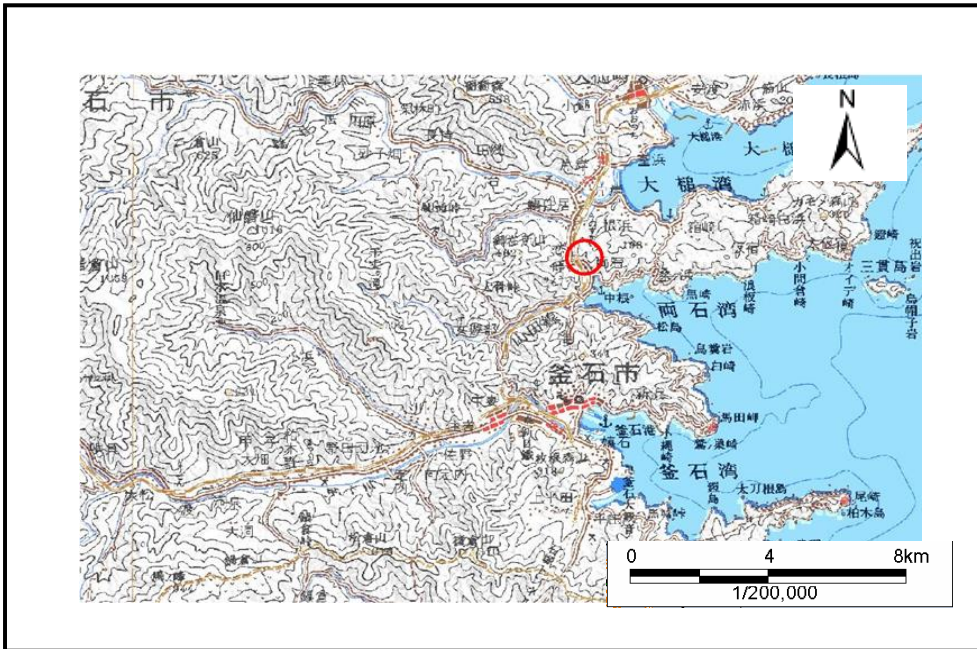


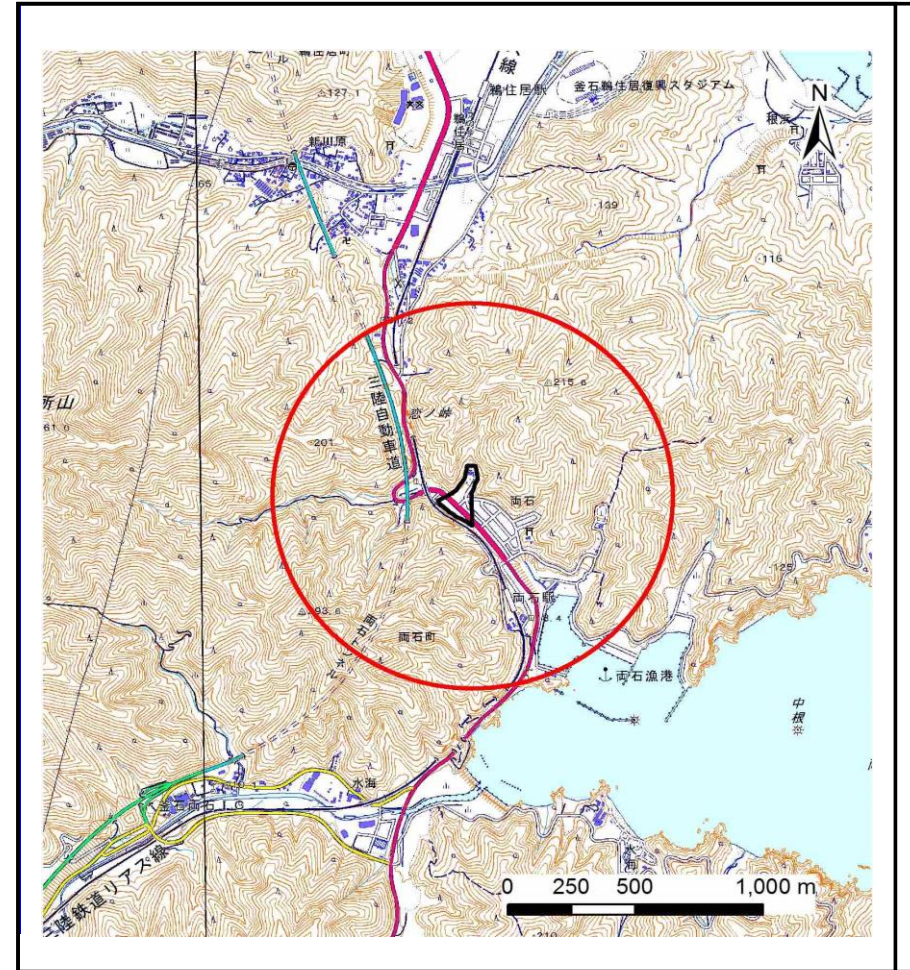
土砂災害防止に関する基礎調査(土石流)

表紙 位置位置図

自然現象の種類	土石流
溪流番号	A140019
水系名	—
河川名	—
溪流名	両石の沢
所在地	釜石市両石町第2地割
調査機関	沿岸広域振興局土木部



位置図(S=1:200,000)



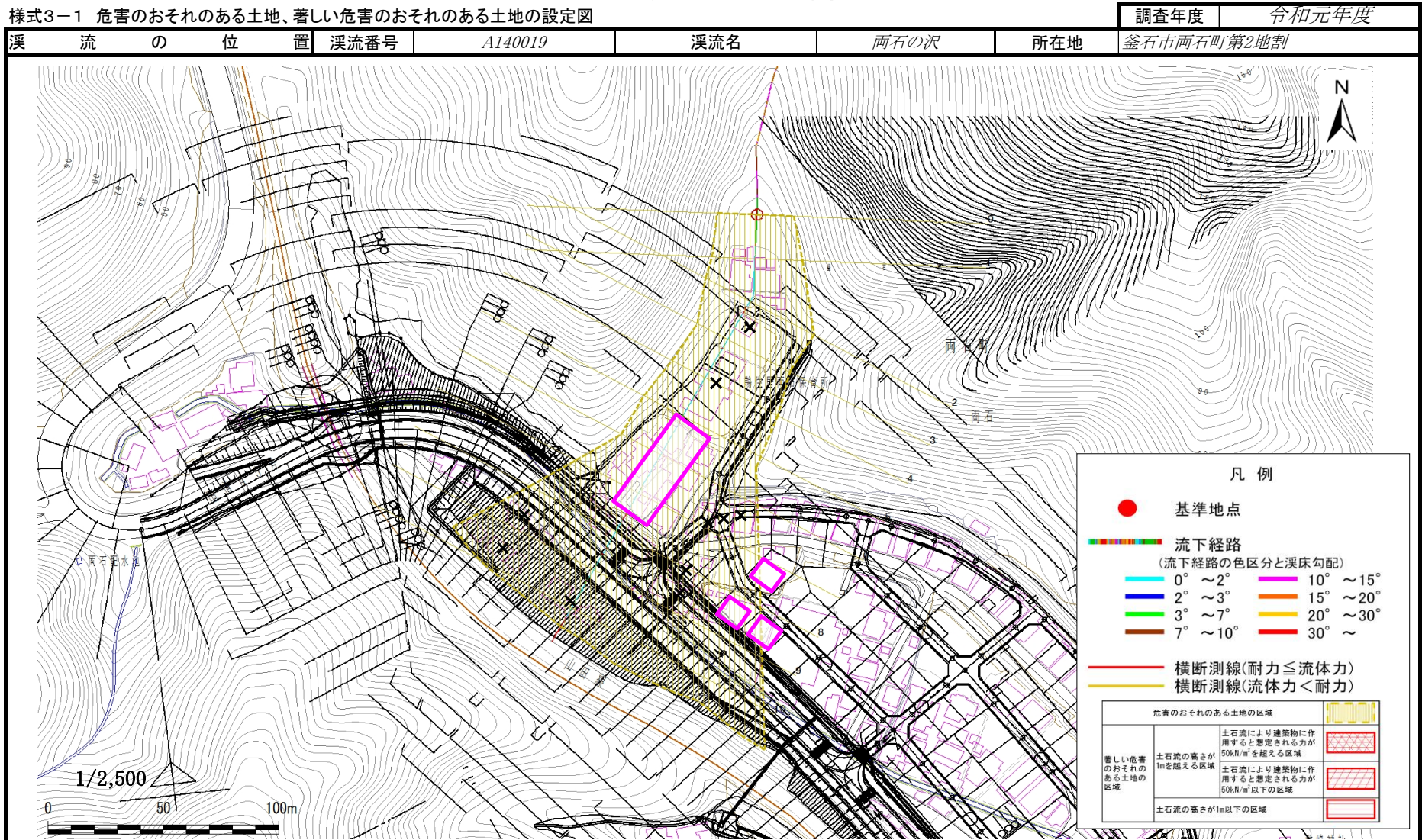
位置図(S=1:25,000)

国土地理院の数値地図『盛岡、一関』及び数値地図25000『釜石、大槌、小佐野、平田』を掲載

岩手県

土石流区域調査書

様式3-1 危害のおそれのある土地、著しい危害のおそれのある土地の設定図



土石流区域調査

様式3-2 建築物に作用すると想定される衝撃に関する事項

調査年度	令和元年度
所在地	釜石市両石町第2地割

渓流の位置	渓流番号	A140019	渓流名	両石の沢	所在地	釜石市両石町第2地割
-------	------	---------	-----	------	-----	------------

横断測線番号	土石流の高さh(m)	土石流の流体力Fd(kN/m ²)	建築物の耐力P2(kN/m2)	横断測線番号	土石流の高さh(m)	土石流の流体力Fd(kN/m ²)	建築物の耐力P2(kN/m2)
No.0	0.44	14.37	15.43				
No.1	0.39	10.77	17.30				
No.2	0.35	8.59	18.77				
No.3	0.35	8.61	18.79				
No.4	0.33	6.61	20.22				
No.5	0.31	4.96	21.35				
No.6	0.30	4.49	21.60				
No.7	0.30	3.40	21.87				
No.8	0.30	3.25	21.85				
No.9	0.30	2.65	21.57				
No.10	0.31	2.31	21.21				