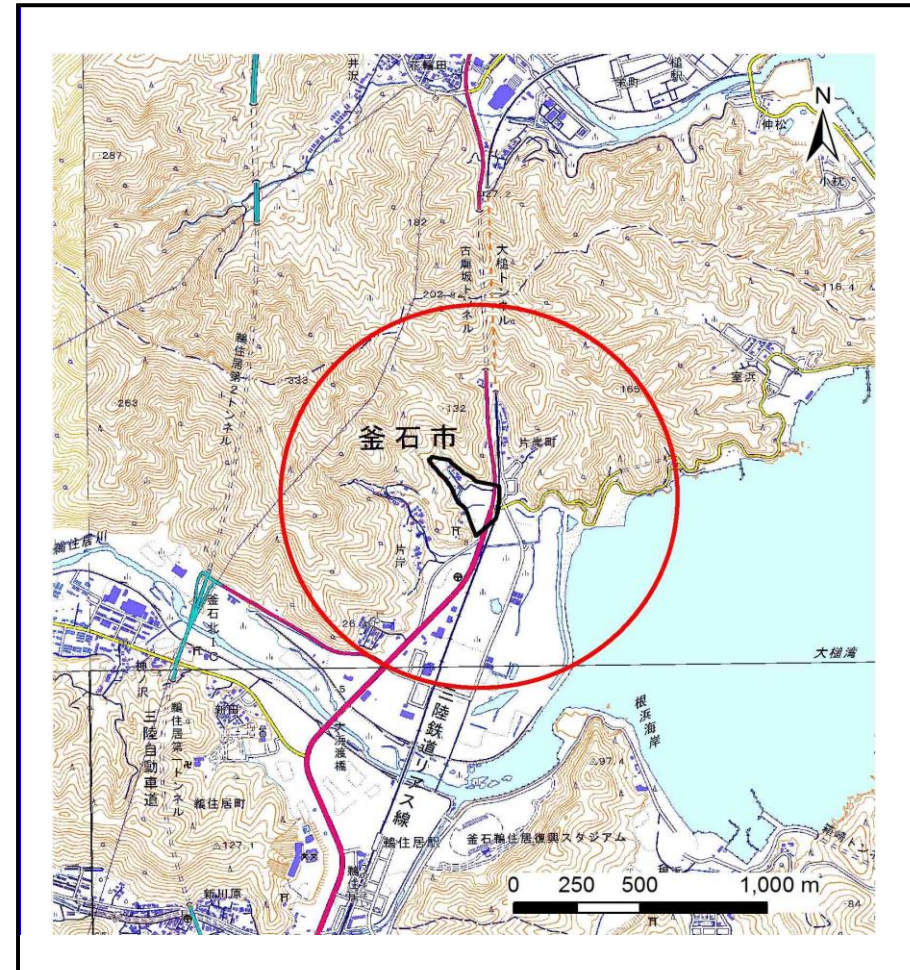
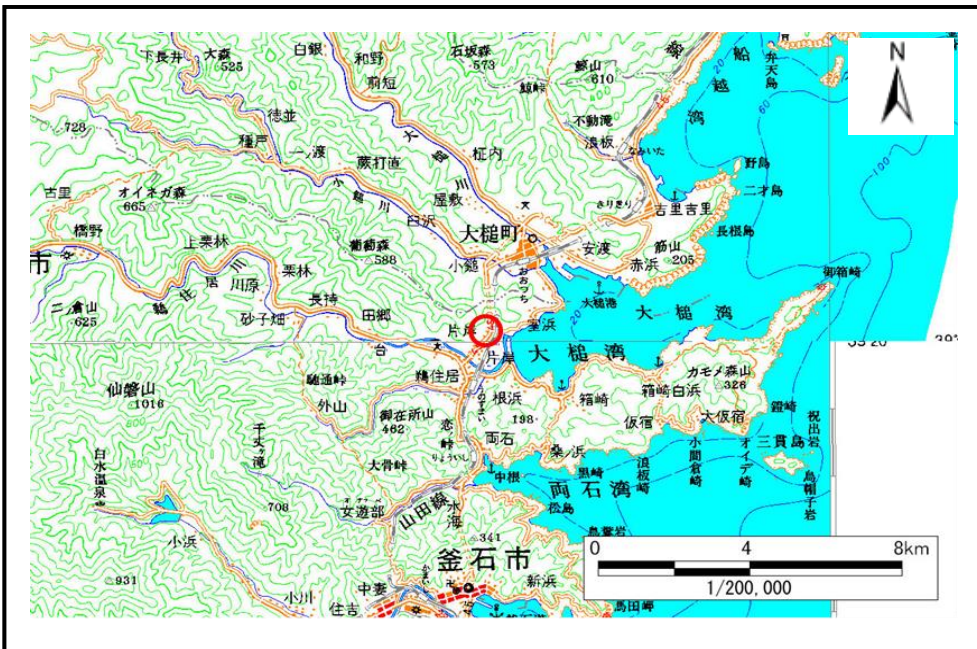


土砂災害防止に関する基礎調査(土石流)

表紙 位置位置図

自然現象の種類	土石流
溪流番号	A129003
水系名	鶉住居川
河川名	鶉住居川
溪流名	片岸町の沢(3)
所在地	釜石市片岸町第9地割
調査機関	沿岸広域振興局土木部



概況図(S=1:25,000)

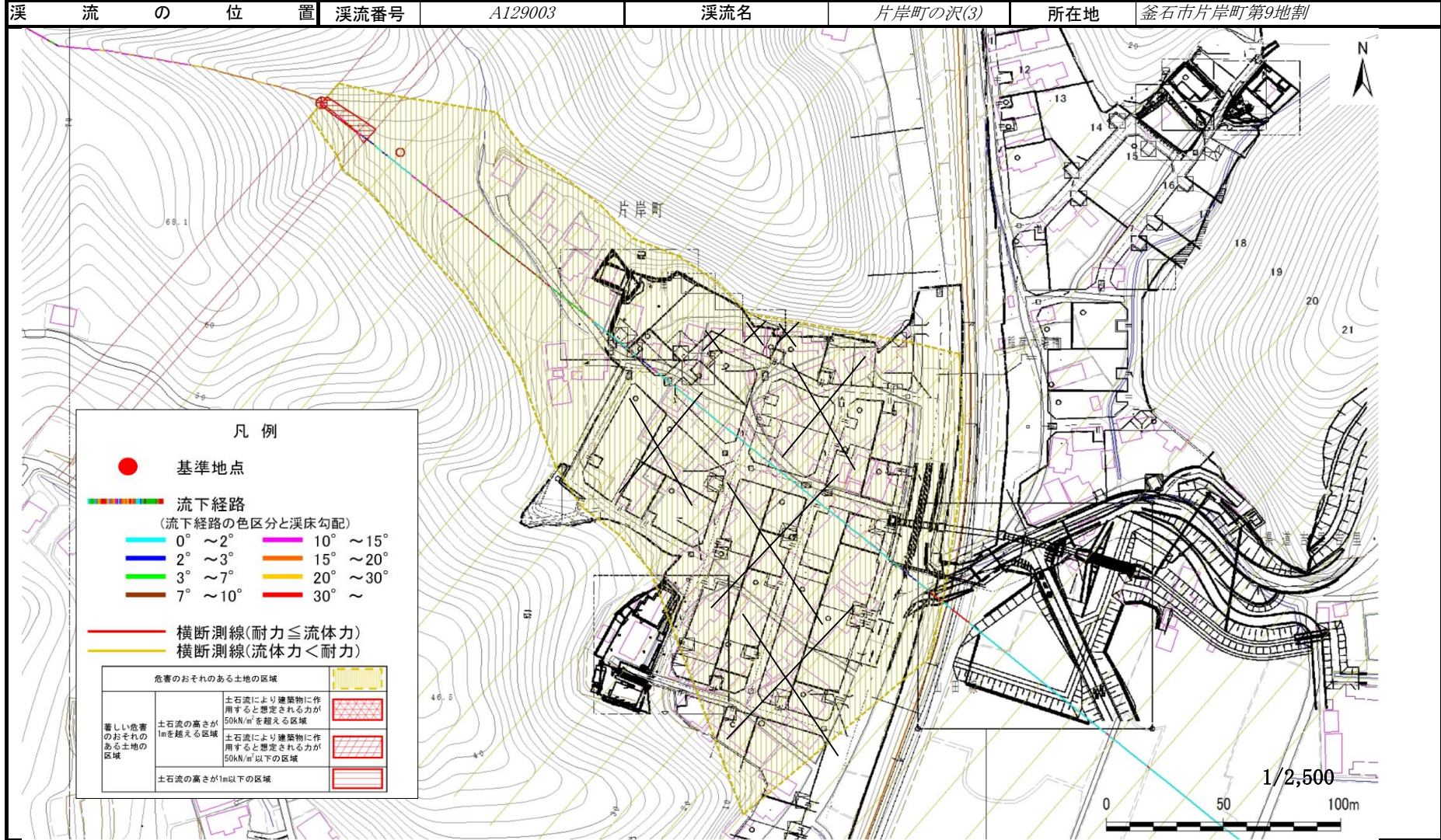
国土地理院の数値地図『盛岡、一関』及び数値地図25000『釜石、大槌、小佐野、平田』を掲載

岩手県

土石流区域調査書

様式3-1 危害のおそれのある土地、著しい危害のおそれのある土地の設定図

調査年度	令和元年度
所在地	釜石市片岸町第9地割



土石流区域調書

様式3-2 建築物に作用すると想定される衝撃に関する事項

調査年度 令和元年度

溪流の位置	溪流番号	A129003	溪流名	片岸町の沢(3)	所在地	釜石市片岸町第9地割	
横断測線番号	土石流の高さh(m)	土石流の流体力Fd(kN/m ²)	建築物の耐力P2(kN/m2)	横断測線番号	土石流の高さh(m)	土石流の流体力Fd(kN/m ²)	建築物の耐力P2(kN/m2)
No.0	0.61	29.23	11.49				
No.1	0.55	23.84	12.66				
No.2	0.44	17.53	15.30				
No.3	0.27	8.36	23.70				
No.4	0.22	5.34	29.59				
No.5	0.21	5.20	29.92				
No.6	0.21	4.82	30.91				
No.7	0.19	3.88	33.62				
No.8	0.18	3.27	35.54				
No.9	0.16	2.35	38.44				
No.10	0.16	1.86	39.63				
No.11	0.16	1.52	40.00				
No.12	0.16	1.27	39.79				
No.13	0.16	1.27	39.84				
No.14	0.16	1.18	39.56				
No.15	0.16	1.05	39.07				
No.16	0.17	0.89	38.02				
No.17	0.17	0.77	36.87				
No.18	0.18	0.60	34.51				
No.19	0.18	0.64	35.70				
No.20	0.20	0.50	32.61				
No.21	0.21	0.39	29.83				
No.22	0.22	0.38	29.47				
No.23	0.22	0.36	29.01				
No.24	0.25	0.28	26.38				
No.25	0.32	0.16	20.88				
No.26	0.32	0.16	20.88				