土砂災害防止に関する基礎調査(急傾斜地の崩壊)

表紙　概況、位置図

自然現象の種類	急傾斜地の崩壊
箇所番号	020B1042
箇所名	相ノ山-1
所在地	二戸郡一戸町月舘字相ノ山
調査機関	県北広域振興局土木部二戸土木センター

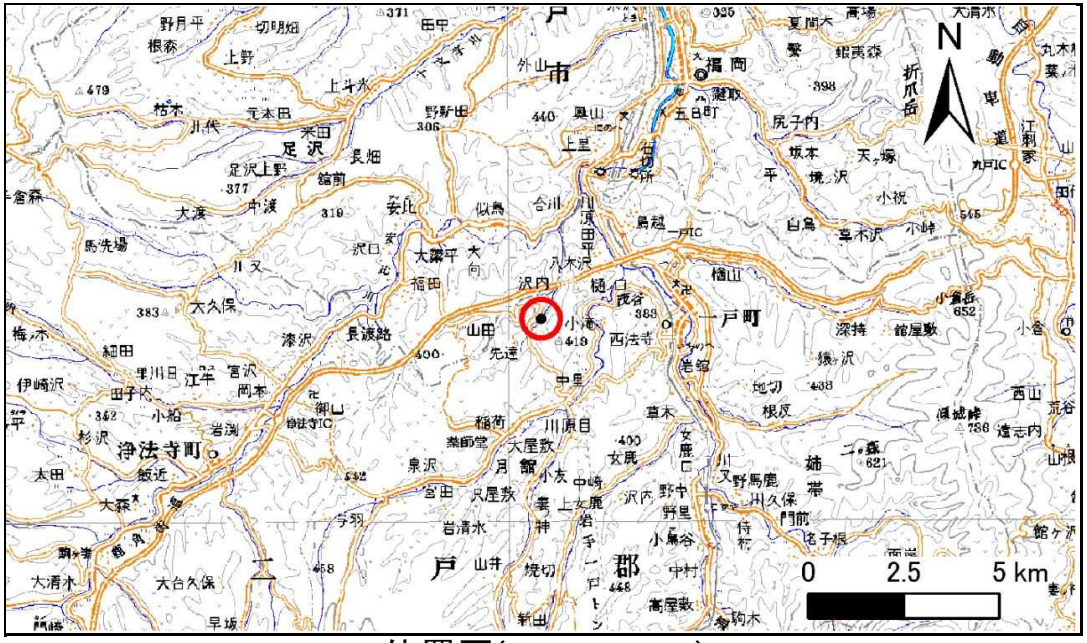

位置図(S=1:200,000)

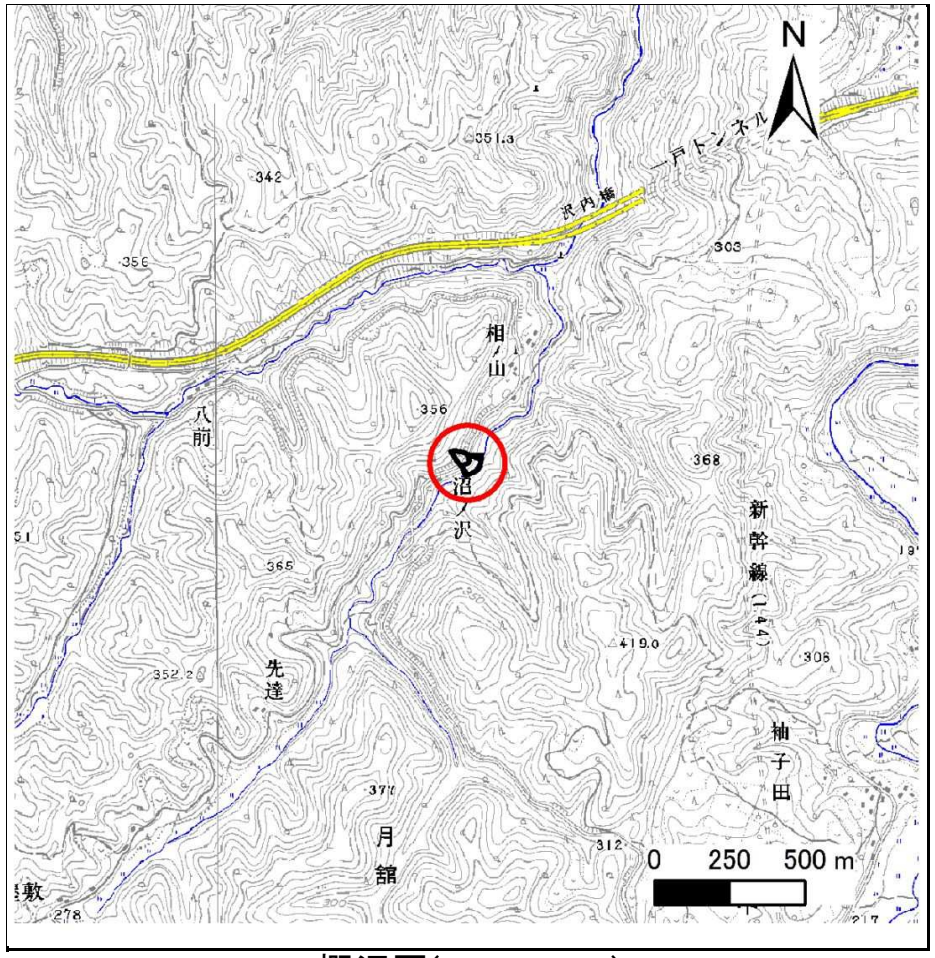

概況図(S=1:25,000)

急傾斜地の崩壊区域調書

様式３－１　危害のおそれのある土地、著しい危害のおそれのある土地の設定図

調査年度	平成25年度

急傾斜地の位置	箇所番号	020B1042	箇所名	相ノ山-1	所在地	二戸郡一戸町月舘字相ノ山

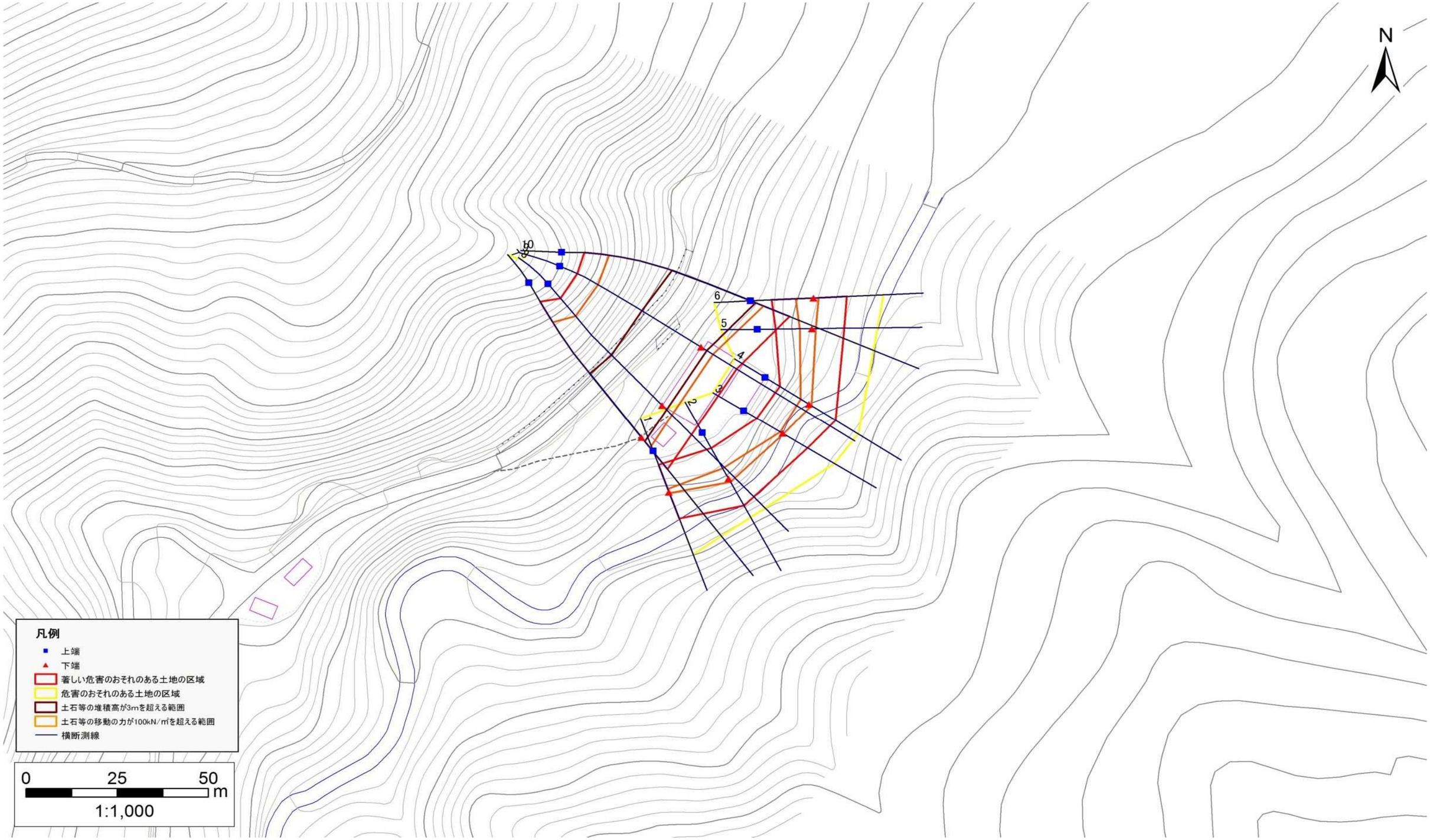

急傾斜地の崩壊区域調書

様式3－1　危害のおそれのある土地、著しい危害のおそれのある土地の設定図

調査年度	平成25年度

急傾斜地の位置	箇所番号	020B1042	箇所名	相ノ山-1	所在地	二戸郡一戸町月舘字相ノ山

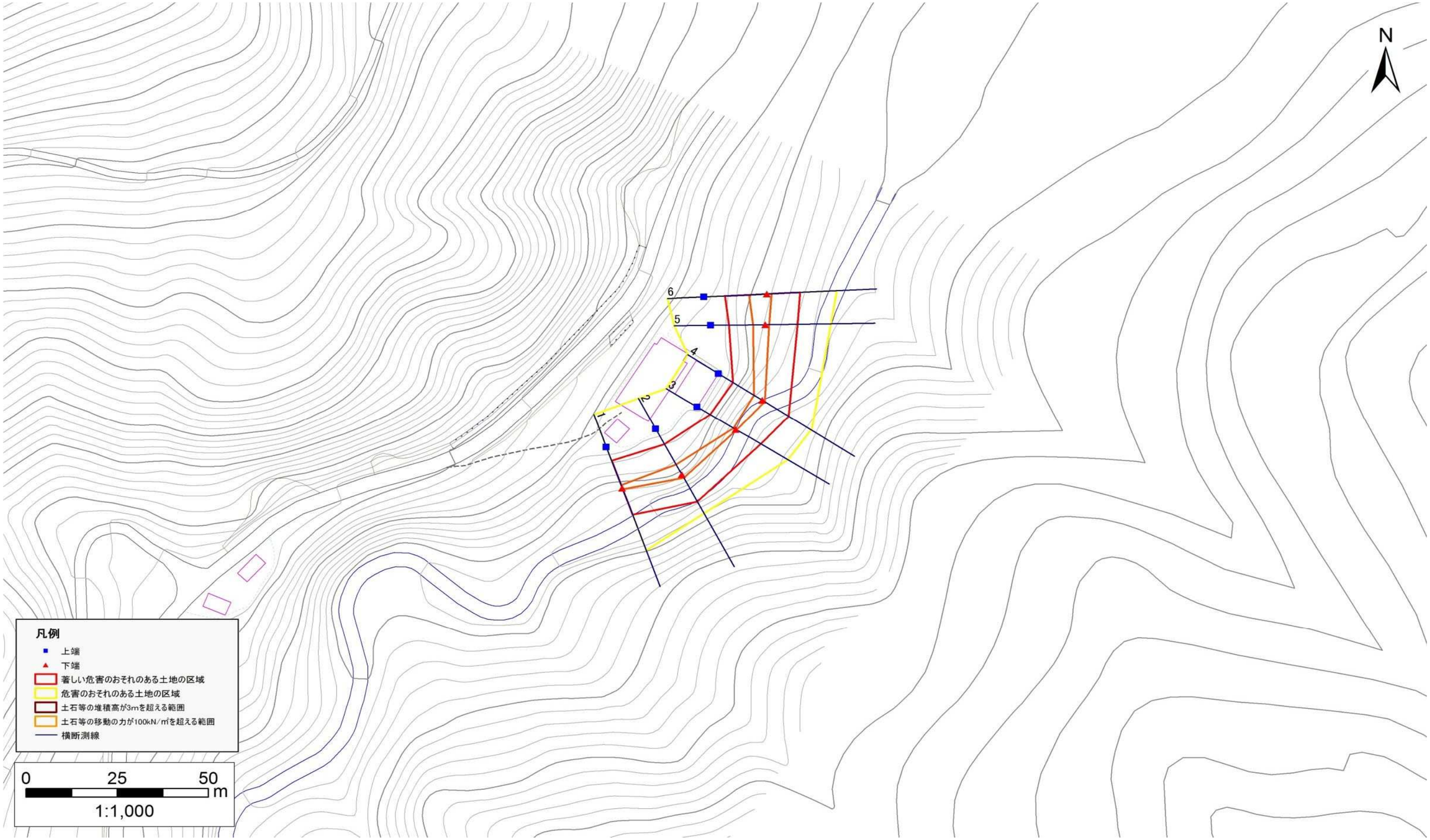

急傾斜地の崩壊区域調書

様式３－１　危害のおそれのある土地、著しい危害のおそれのある土地の設定図

調査年度	平成25年度

急傾斜地の位置	箇所番号	020B1042	箇所名	相ノ山-1	所在地	二戸郡一戸町月舘字相ノ山

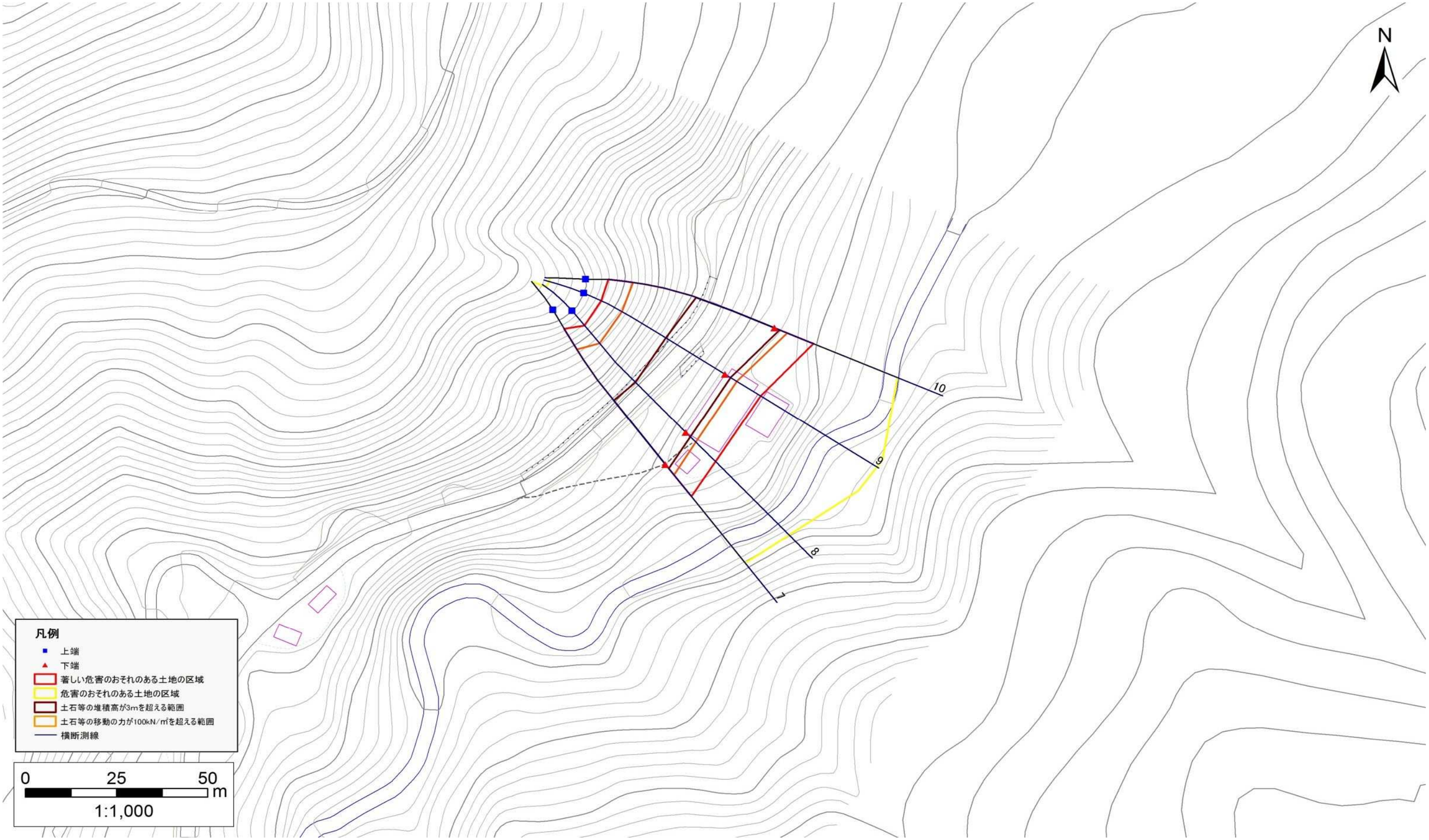

岩手県

急傾斜地の崩壊区域調書

様式３－２　建築物に作用すると想定される衝撃に関する事項(1/1)

調査年度	平成25年度

急傾斜地の位置	箇所番号	020B1042	箇所名	相ノ山-1	所在地	二戸郡一戸町月舘字相ノ山

横断測線番号	急傾斜地の下端に隣接する土地								急傾斜地内							
	土石等の移動の高さと力の大きさ				土石等の堆積高さと力の大きさ				土石等の移動の高さと力の大きさ				土石等の堆積高さと力の大きさ			
	区　分	高さ(m)	下端からの距離(m)	力の大きさ(kN/㎡)	区　分	下端からの水平距離(m)	高さ(m)	力の大きさ(kN/㎡)	区　分	高さ(m)	上端からの比高(m)	力の大きさ(kN/㎡)	区　分	上端からの比高(m)	高さ(m)	力の大きさ(kN/㎡)
1	100kN/㎡を超える	1.00	0.00 ～ 0.31	104.55	3mを超える	- ～ -	-	-	100kN/㎡を超える	1.00	13.87 ～ 15.00	104.55	3mを超える	- ～ -	-	-
	それ以外	1.00	0.31 ～ 8.09	100.00	それ以外	0.00 ～ 8.09	2.85	14.39	それ以外	1.00	5.00 ～ 13.87	100.00	それ以外	5.00 ～ 15.00	2.85	14.39
2	100kN/㎡を超える	1.00	0.00 ～ 1.03	115.51	3mを超える	- ～ -	-	-	100kN/㎡を超える	1.00	11.64 ～ 15.00	115.51	3mを超える	- ～ -	-	-
	それ以外	1.00	1.03 ～ 8.82	100.00	それ以外	0.00 ～ 8.82	2.65	13.38	それ以外	1.00	5.00 ～ 11.64	100.00	それ以外	5.00 ～ 15.00	2.65	13.38
3	100kN/㎡を超える	1.00	0.00 ～ 0.25	103.67	3mを超える	- ～ -	-	-	100kN/㎡を超える	1.00	14.07 ～ 15.00	103.67	3mを超える	- ～ -	-	-
	それ以外	1.00	0.25 ～ 8.03	100.00	それ以外	0.00 ～ 8.03	2.86	14.46	それ以外	1.00	5.00 ～ 14.07	100.00	それ以外	5.00 ～ 15.00	2.86	14.46
4	100kN/㎡を超える	1.00	0.00 ～ 0.85	112.65	3mを超える	- ～ -	-	-	100kN/㎡を超える	1.00	12.17 ～ 15.00	112.65	3mを超える	- ～ -	-	-
	それ以外	1.00	0.85 ～ 8.63	100.00	それ以外	0.00 ～ 8.63	2.71	13.68	それ以外	1.00	5.00 ～ 12.17	100.00	それ以外	5.00 ～ 15.00	2.71	13.68
5	100kN/㎡を超える	1.00	0.00 ～ 1.03	115.54	3mを超える	- ～ -	-	-	100kN/㎡を超える	1.00	11.63 ～ 15.00	115.54	3mを超える	- ～ -	-	-
	それ以外	1.00	1.03 ～ 8.82	100.00	それ以外	0.00 ～ 8.82	2.65	13.38	それ以外	1.00	5.00 ～ 11.63	100.00	それ以外	5.00 ～ 15.00	2.65	13.38
6	100kN/㎡を超える	1.00	0.00 ～ 1.34	120.29	3mを超える	- ～ -	-	-	100kN/㎡を超える	1.00	10.76 ～ 15.00	120.29	3mを超える	- ～ -	-	-
	それ以外	1.00	1.34 ～ 9.12	100.00	それ以外	0.00 ～ 9.12	2.50	12.62	それ以外	1.00	5.00 ～ 10.76	100.00	それ以外	5.00 ～ 15.00	2.50	12.62
7	100kN/㎡を超える	1.00	0.00 ～ 3.77	161.33	3mを超える	0.00 ～ 1.45	3.73	18.84	100kN/㎡を超える	1.00	10.56 ～ 43.76	161.33	3mを超える	25.00 ～ 43.76	3.73	18.84
	それ以外	1.00	3.77 ～ 11.56	100.00	それ以外	1.45 ～ 11.56	3.00	15.16	それ以外	1.00	5.00 ～ 10.56	100.00	それ以外	5.00 ～ 25.00	3.00	15.16
8	100kN/㎡を超える	1.00	0.00 ～ 3.87	163.12	3mを超える	0.00 ～ 1.74	3.96	20.01	100kN/㎡を超える	1.00	11.10 ～ 43.63	163.12	3mを超える	25.00 ～ 43.63	3.96	20.01
	それ以外	1.00	3.87 ～ 11.66	100.00	それ以外	1.74 ～ 11.66	3.00	15.16	それ以外	1.00	5.00 ～ 11.10	100.00	それ以外	5.00 ～ 25.00	3.00	15.16
9	100kN/㎡を超える	1.00	0.00 ～ 3.84	162.50	3mを超える	0.00 ～ 1.81	4.02	20.31	100kN/㎡を超える	1.00	11.35 ～ 43.63	162.50	3mを超える	25.00 ～ 43.63	4.02	20.31
	それ以外	1.00	3.84 ～ 11.62	100.00	それ以外	1.81 ～ 11.62	3.00	15.16	それ以外	1.00	5.00 ～ 11.35	100.00	それ以外	5.00 ～ 25.00	3.00	15.16
10	100kN/㎡を超える	1.00	0.00 ～ 3.78	161.50	3mを超える	0.00 ～ 1.46	3.73	18.88	100kN/㎡を超える	1.00	10.57 ～ 43.85	161.50	3mを超える	25.00 ～ 43.85	3.73	18.88
	それ以外	1.00	3.78 ～ 11.57	100.00	それ以外	1.46 ～ 11.57	3.00	15.16	それ以外	1.00	5.00 ～ 10.57	100.00	それ以外	5.00 ～ 25.00	3.00	15.16
	100kN/㎡を超える		～		3mを超える	～			100kN/㎡を超える		～		3mを超える	～		
	それ以外		～		それ以外	～			それ以外		～		それ以外	～		
	100kN/㎡を超える		～		3mを超える	～			100kN/㎡を超える		～		3mを超える	～		
	それ以外		～		それ以外	～			それ以外		～		それ以外	～		
	100kN/㎡を超える		～		3mを超える	～			100kN/㎡を超える		～		3mを超える	～		
	それ以外		～		それ以外	～			それ以外		～		それ以外	～		
	100kN/㎡を超える		～		3mを超える	～			100kN/㎡を超える		～		3mを超える	～		
	それ以外		～		それ以外	～			それ以外		～		それ以外	～		
	100kN/㎡を超える		～		3mを超える	～			100kN/㎡を超える		～		3mを超える	～		
	それ以外		～		それ以外	～			それ以外		～		それ以外	～		

岩手県