土砂災害防止に関する基礎調査(急傾斜地の崩壊)

表紙　概況、位置図

自然現象の種類	急傾斜地の崩壊
箇所番号	020B1039
箇所名	砂森-2
所在地	二戸郡一戸町一戸字砂森
調査機関	県北広域振興局土木部二戸土木センター

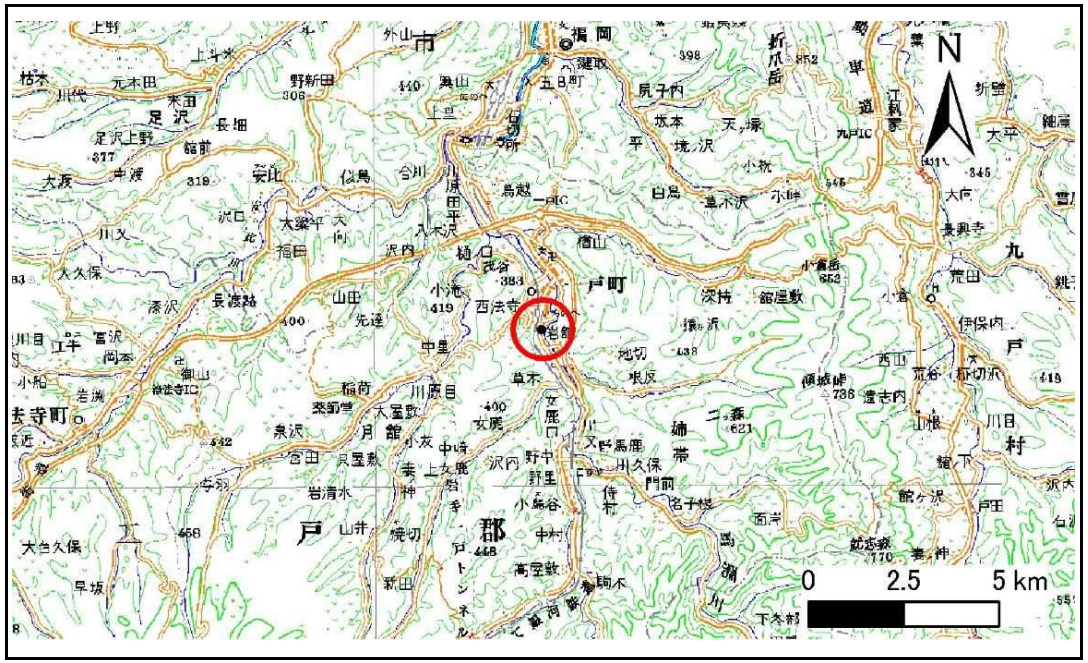

位置図(S=1:200,000)

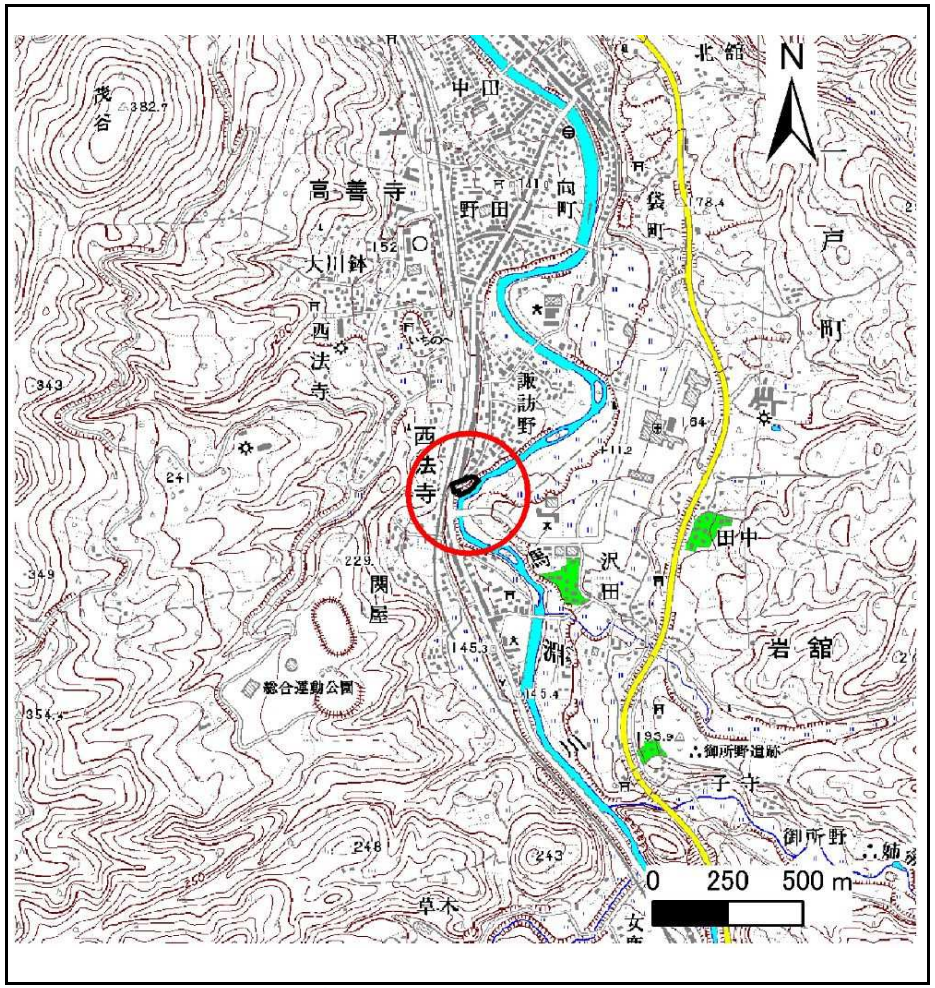

概況図(S=1:25,000)

急傾斜地の崩壊区域調書

様式3－1　危害のおそれのある土地、著しい危害のおそれのある土地の設定図

調査年度	平成24年度

急傾斜地の位置	箇所番号	020B1039	箇所名	砂森-2	所在地	二戸郡一戸町一戸字砂森

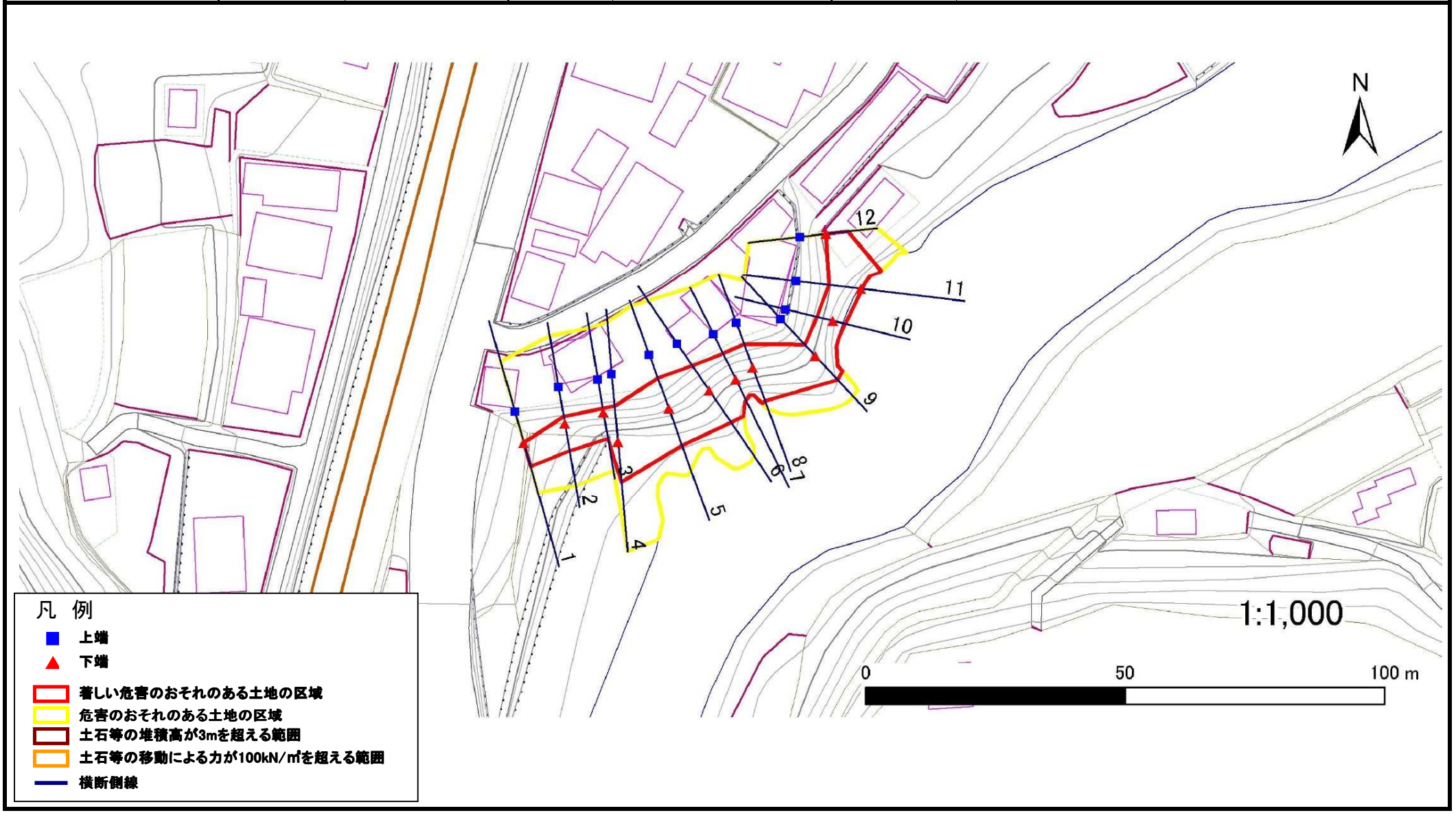

岩手県

急傾斜地の崩壊区域調書

様式3－1　危害のおそれのある土地、著しい危害のおそれのある土地の設定図

調査年度	平成24年度

急傾斜地の位置	箇所番号	020B1039	箇所名	砂森-2	所在地	二戸郡一戸町一戸字砂森

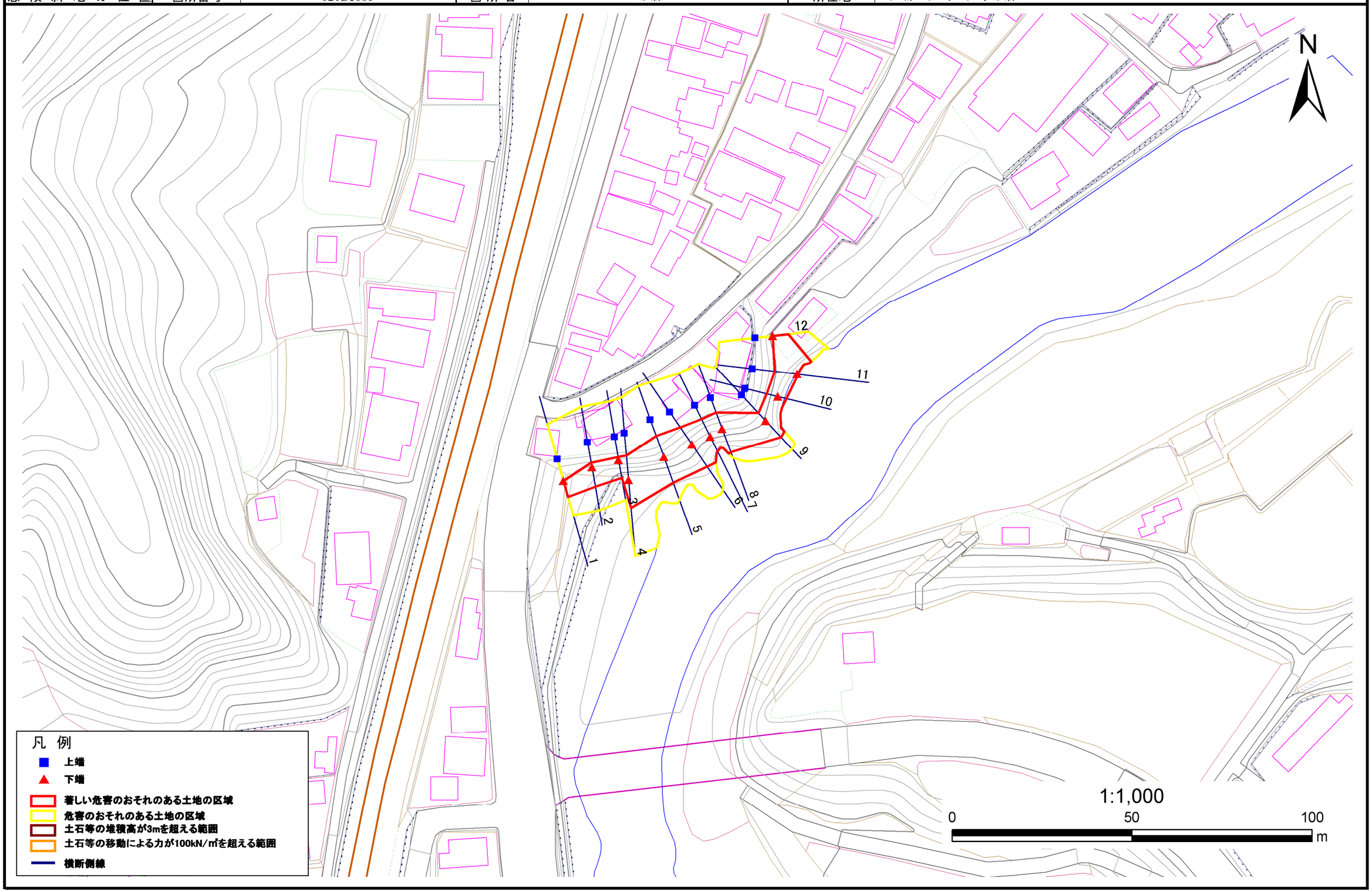

岩手県

急傾斜地の崩壊区域調書

様式３－２　建築物に作用すると想定される衝撃に関する事項(1/1)

調査年度	平成24年度

急傾斜地の位置	箇所番号	020B1039	箇所名	砂森-2	所在地	二戸郡一戸町一戸字砂森

横断測線番号	急傾斜地の下端に隣接する土地								急傾斜地内							
	土石等の移動の高さと力の大きさ				土石等の堆積高さと力の大きさ				土石等の移動の高さと力の大きさ				土石等の堆積高さと力の大きさ			
	区　分	高さ(m)	下端からの距離(m)	力の大きさ(kN/㎡)	区　分	下端からの水平距離(m)	高さ(m)	力の大きさ(kN/㎡)	区　分	高さ(m)	上端からの比高(m)	力の大きさ(kN/㎡)	区　分	上端からの比高(m)	高さ(m)	力の大きさ(kN/㎡)
1	100kN/㎡を超える	-	- ～ -	-	3mを超える	- ～ -	-	-	100kN/㎡を超える	-	- ～ -	-	3mを超える	- ～ -	-	-
	それ以外	1.00	0.00 ～ 4.74	59.06	それ以外	0.00 ～ 4.74	1.79	9.06	それ以外	1.00	5.00 ～ 5.00	59.06	それ以外	5.00 ～ 5.00	1.79	9.06
2	100kN/㎡を超える	-	- ～ -	-	3mを超える	- ～ -	-	-	100kN/㎡を超える	-	- ～ -	-	3mを超える	- ～ -	-	-
	それ以外	1.00	0.00 ～ 5.43	67.72	それ以外	0.00 ～ 5.43	1.85	9.37	それ以外	1.00	5.00 ～ 6.10	67.72	それ以外	5.00 ～ 6.10	1.85	9.37
3	100kN/㎡を超える	-	- ～ -	-	3mを超える	- ～ -	-	-	100kN/㎡を超える	-	- ～ -	-	3mを超える	- ～ -	-	-
	それ以外	1.00	0.00 ～ 5.12	63.85	それ以外	0.00 ～ 5.12	1.87	9.45	それ以外	1.00	5.00 ～ 5.70	63.85	それ以外	5.00 ～ 5.70	1.87	9.45
4	100kN/㎡を超える	1.00	0.00 ～ 0.01	100.21	3mを超える	- ～ -	-	-	100kN/㎡を超える	1.00	10.56 ～ 10.60	100.21	3mを超える	- ～ -	-	-
	それ以外	1.00	0.01 ～ 7.80	100.00	それ以外	0.00 ～ 7.80	2.23	11.27	それ以外	1.00	5.00 ～ 10.56	100.00	それ以外	5.00 ～ 10.60	2.23	11.27
5	100kN/㎡を超える	-	- ～ -	-	3mを超える	- ～ -	-	-	100kN/㎡を超える	-	- ～ -	-	3mを超える	- ～ -	-	-
	それ以外	1.00	0.00 ～ 7.58	97.09	それ以外	0.00 ～ 7.58	2.48	12.55	それ以外	1.00	5.00 ～ 11.50	97.09	それ以外	5.00 ～ 11.50	2.48	12.55
6	100kN/㎡を超える	-	- ～ -	-	3mを超える	- ～ -	-	-	100kN/㎡を超える	-	- ～ -	-	3mを超える	- ～ -	-	-
	それ以外	1.00	0.00 ～ 7.48	95.53	それ以外	0.00 ～ 7.48	2.41	12.17	それ以外	1.00	5.00 ～ 10.60	95.53	それ以外	5.00 ～ 10.60	2.41	12.17
7	100kN/㎡を超える	-	- ～ -	-	3mを超える	- ～ -	-	-	100kN/㎡を超える	-	- ～ -	-	3mを超える	- ～ -	-	-
	それ以外	1.00	0.00 ～ 7.05	89.45	それ以外	0.00 ～ 7.05	2.62	13.27	それ以外	1.00	5.00 ～ 11.60	89.45	それ以外	5.00 ～ 11.60	2.62	13.27
8	100kN/㎡を超える	-	- ～ -	-	3mを超える	- ～ -	-	-	100kN/㎡を超える	-	- ～ -	-	3mを超える	- ～ -	-	-
	それ以外	1.00	0.00 ～ 6.85	86.71	それ以外	0.00 ～ 6.85	2.58	13.06	それ以外	1.00	5.00 ～ 10.60	86.71	それ以外	5.00 ～ 10.60	2.58	13.06
9	100kN/㎡を超える	-	- ～ -	-	3mを超える	- ～ -	-	-	100kN/㎡を超える	-	- ～ -	-	3mを超える	- ～ -	-	-
	それ以外	1.00	0.00 ～ 6.22	78.04	それ以外	0.00 ～ 0.00	1.73	8.77	それ以外	1.00	5.00 ～ 7.20	78.04	それ以外	5.00 ～ 7.20	1.73	8.77
10	100kN/㎡を超える	-	- ～ -	-	3mを超える	- ～ -	-	-	100kN/㎡を超える	-	- ～ -	-	3mを超える	- ～ -	-	-
	それ以外	1.00	0.00 ～ 6.41	80.61	それ以外	0.00 ～ 6.41	1.81	9.13	それ以外	1.00	5.00 ～ 7.60	80.61	それ以外	5.00 ～ 7.60	1.81	9.13
11	100kN/㎡を超える	-	- ～ -	-	3mを超える	- ～ -	-	-	100kN/㎡を超える	-	- ～ -	-	3mを超える	- ～ -	-	-
	それ以外	1.00	0.00 ～ 7.57	96.84	それ以外	0.00 ～ 7.57	2.21	11.18	それ以外	1.00	5.00 ～ 10.00	96.84	それ以外	5.00 ～ 10.00	2.21	11.18
12	100kN/㎡を超える	-	- ～ -	-	3mを超える	- ～ -	-	-	100kN/㎡を超える	-	- ～ -	-	3mを超える	- ～ -	-	-
	それ以外	1.00	0.00 ～ 4.34	54.24	それ以外	0.00 ～ 4.34	1.97	9.98	それ以外	1.00	5.00 ～ 5.00	54.24	それ以外	5.00 ～ 5.00	1.97	9.98
	100kN/㎡を超える		～		3mを超える	～			100kN/㎡を超える		～		3mを超える	～		
	それ以外		～		それ以外	～			それ以外		～		それ以外	～		
	100kN/㎡を超える		～		3mを超える	～			100kN/㎡を超える		～		3mを超える	～		
	それ以外		～		それ以外	～			それ以外		～		それ以外	～		
	100kN/㎡を超える		～		3mを超える	～			100kN/㎡を超える		～		3mを超える	～		
	それ以外		～		それ以外	～			それ以外		～		それ以外	～		

岩手県