土砂災害防止に関する基礎調査(急傾斜地の崩壊)

表紙　概況、位置図

自然現象の種類	急傾斜地の崩壊
箇所番号	020B1036
箇所名	北舘-9
所在地	二戸郡一戸町一戸字北舘
調査機関	県北広域振興局土木部二戸土木センター

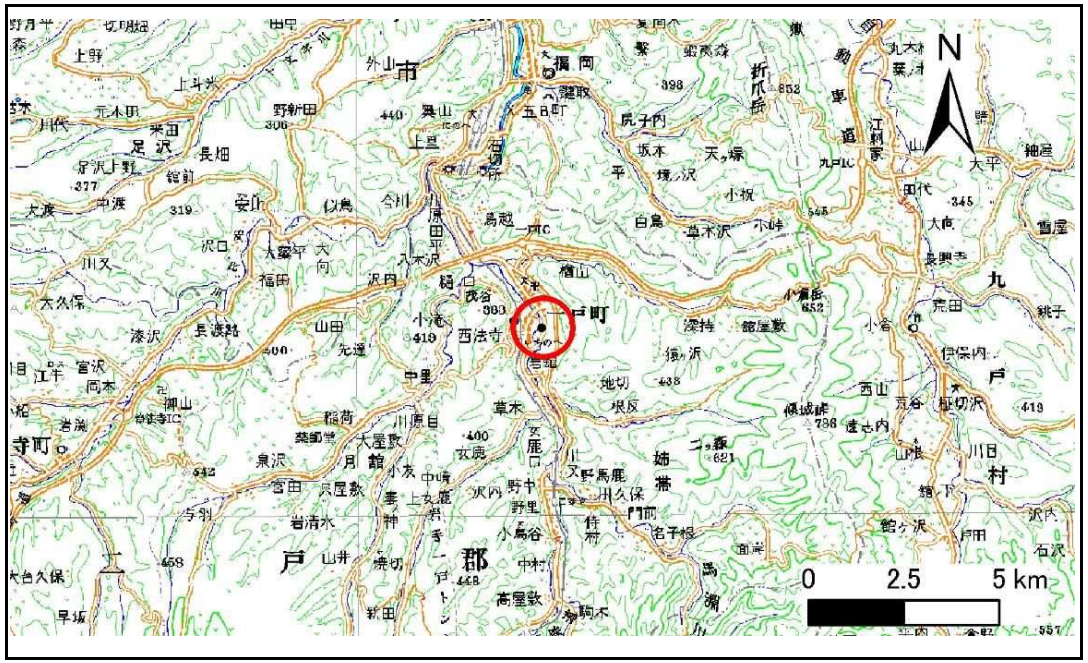

位置図(S=1:200,000)

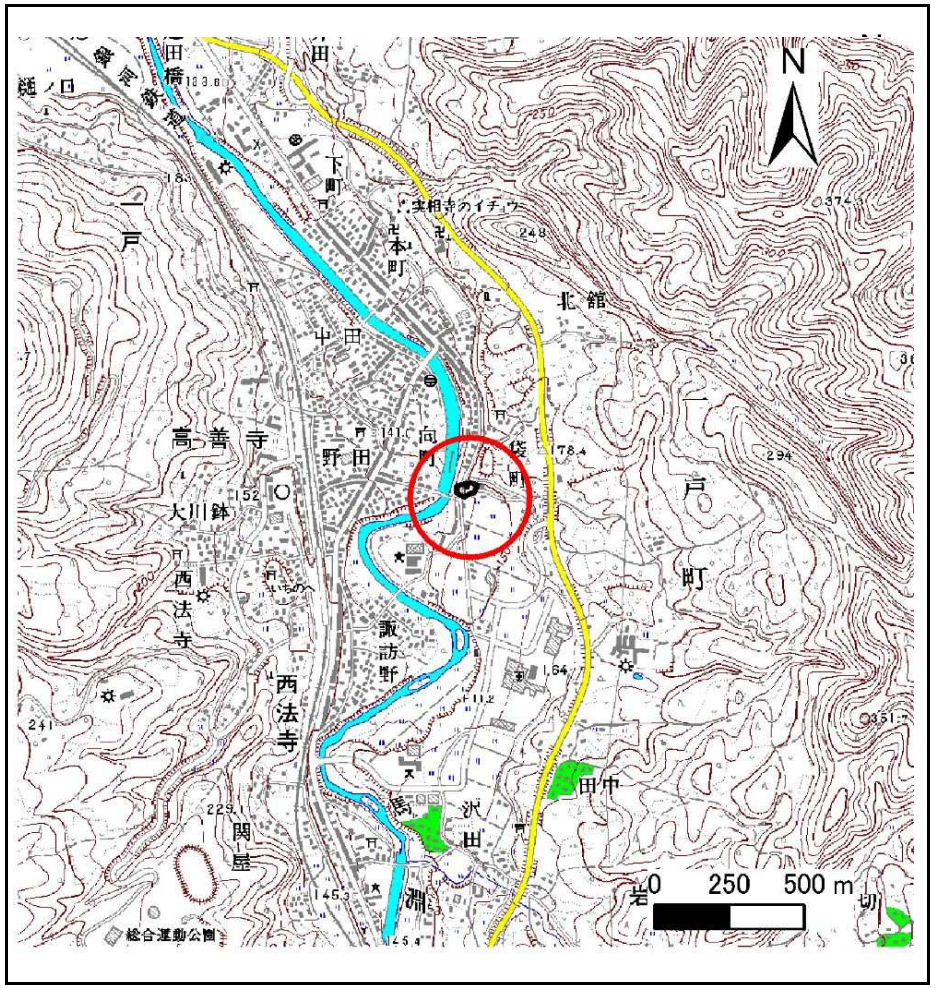

概況図(S=1:25,000)

急傾斜地の崩壊区域調書

様式3－1　危害のおそれのある土地、著しい危害のおそれのある土地の設定図

調査年度	平成24年度

急傾斜地の位置	箇所番号	020B1036	箇所名	北舘-9	所在地	二戸郡一戸町一戸字北舘

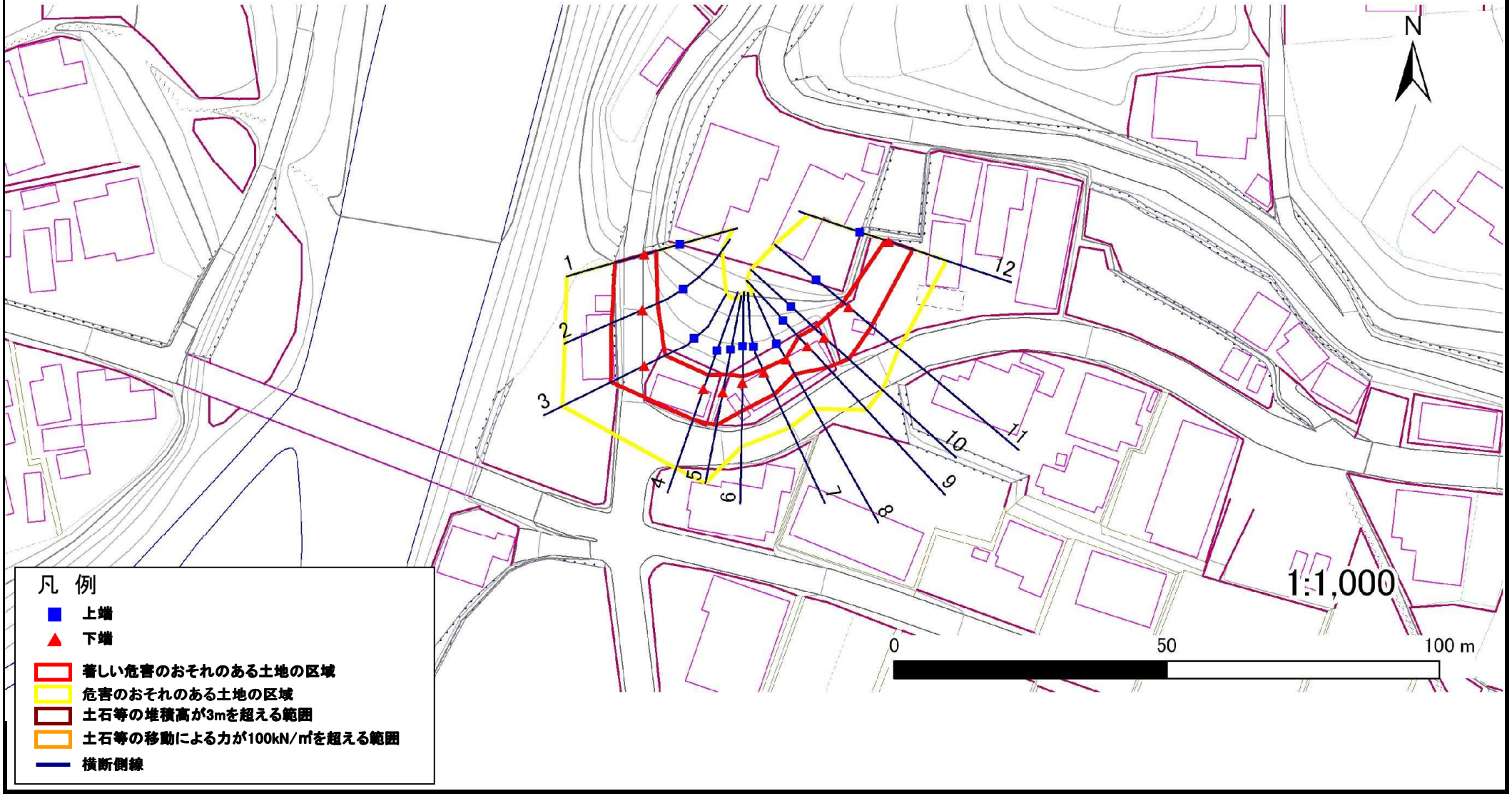

岩手県

急傾斜地の崩壊区域調書

様式3－1　危害のおそれのある土地、著しい危害のおそれのある土地の設定図

調査年度	平成24年度

急傾斜地の位置	箇所番号	020B1036	箇所名	北舘-9	所在地	二戸郡一戸町一戸字北舘

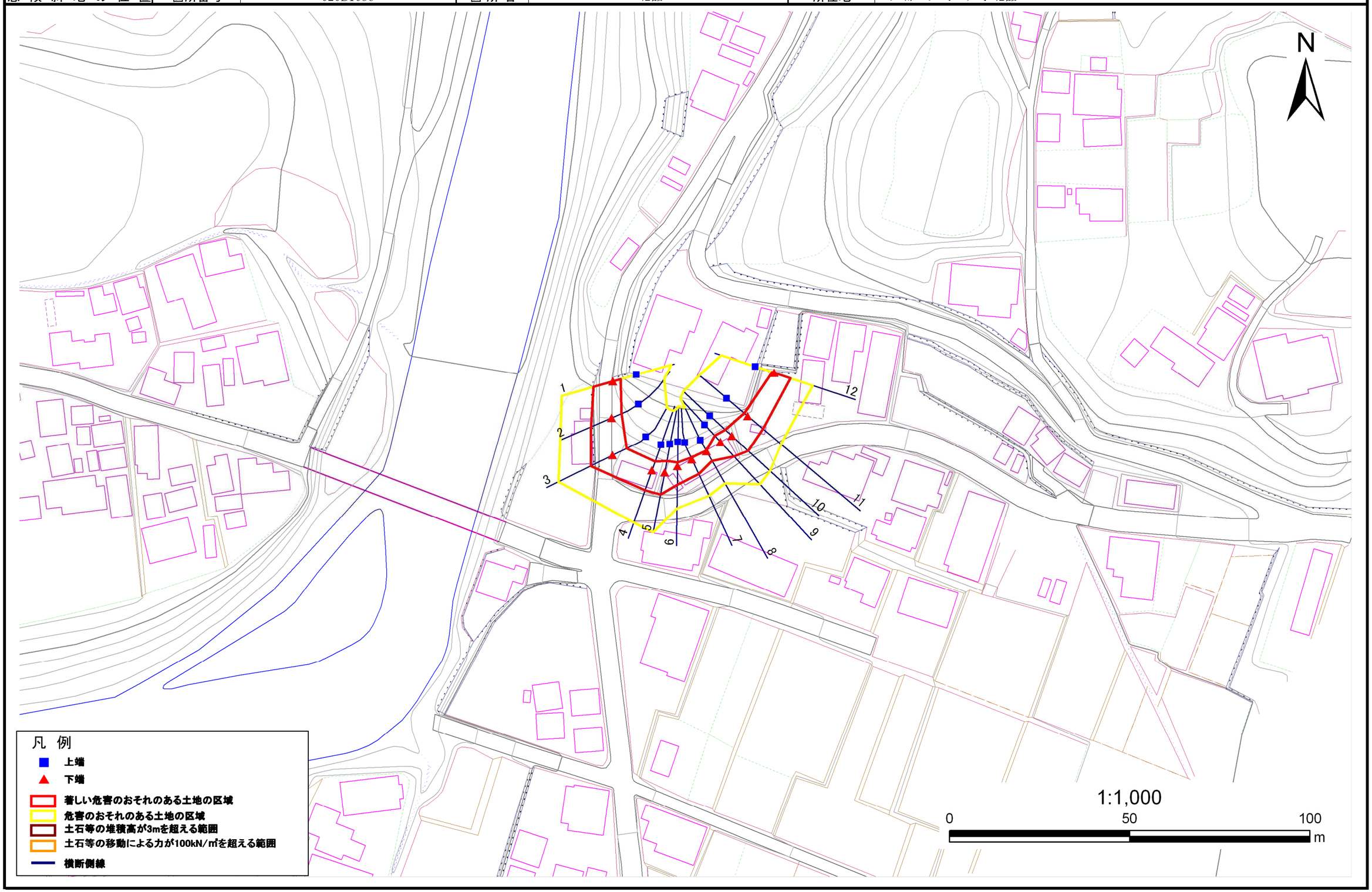

岩手県

急傾斜地の崩壊区域調書

様式３－２　建築物に作用すると想定される衝撃に関する事項(1/2)

調査年度	平成24年度

急傾斜地の位置	箇所番号	020B1036	箇所名	北舘-9	所在地	二戸郡一戸町一戸字北舘

横断測線番号	急傾斜地の下端に隣接する土地								急傾斜地内							
	土石等の移動の高さと力の大きさ				土石等の堆積高さと力の大きさ				土石等の移動の高さと力の大きさ				土石等の堆積高さと力の大きさ			
	区　分	高さ(m)	下端からの距離(m)	力の大きさ(kN/㎡)	区　分	下端からの水平距離(m)	高さ(m)	力の大きさ(kN/㎡)	区　分	高さ(m)	上端からの比高(m)	力の大きさ(kN/㎡)	区　分	上端からの比高(m)	高さ(m)	力の大きさ(kN/㎡)
1	100kN/㎡を超える	-	- ～ -	-	3mを超える	- ～ -	-	-	100kN/㎡を超える	-	- ～ -	-	3mを超える	- ～ -	-	-
	それ以外	1.00	0.00 ～ 5.60	69.98	それ以外	0.00 ～ 5.60	2.05	10.34	それ以外	1.00	5.00 ～ 7.40	69.98	それ以外	5.00 ～ 7.40	2.05	10.34
2	100kN/㎡を超える	-	- ～ -	-	3mを超える	- ～ -	-	-	100kN/㎡を超える	-	- ～ -	-	3mを超える	- ～ -	-	-
	それ以外	1.00	0.00 ～ 6.29	79.07	それ以外	0.00 ～ 6.29	1.92	9.68	それ以外	1.00	5.00 ～ 7.80	79.07	それ以外	5.00 ～ 7.80	1.92	9.68
3	100kN/㎡を超える	-	- ～ -	-	3mを超える	- ～ -	-	-	100kN/㎡を超える	-	- ～ -	-	3mを超える	- ～ -	-	-
	それ以外	1.00	0.00 ～ 6.84	86.54	それ以外	0.00 ～ 6.84	1.79	9.05	それ以外	1.00	5.00 ～ 8.40	86.54	それ以外	5.00 ～ 8.40	1.79	9.05
4	100kN/㎡を超える	-	- ～ -	-	3mを超える	- ～ -	-	-	100kN/㎡を超える	-	- ～ -	-	3mを超える	- ～ -	-	-
	それ以外	1.00	0.00 ～ 5.96	74.65	それ以外	0.00 ～ 5.96	2.00	10.10	それ以外	1.00	5.00 ～ 7.70	74.65	それ以外	5.00 ～ 7.70	2.00	10.10
5	100kN/㎡を超える	-	- ～ -	-	3mを超える	- ～ -	-	-	100kN/㎡を超える	-	- ～ -	-	3mを超える	- ～ -	-	-
	それ以外	1.00	0.00 ～ 6.26	78.63	それ以外	0.00 ～ 6.26	2.03	10.24	それ以外	1.00	5.00 ～ 8.50	78.63	それ以外	5.00 ～ 8.50	2.03	10.24
6	100kN/㎡を超える	-	- ～ -	-	3mを超える	- ～ -	-	-	100kN/㎡を超える	-	- ～ -	-	3mを超える	- ～ -	-	-
	それ以外	1.00	0.00 ～ 5.25	65.49	それ以外	0.00 ～ 5.25	1.87	9.46	それ以外	1.00	5.00 ～ 5.90	65.49	それ以外	5.00 ～ 5.90	1.87	9.46
7	100kN/㎡を超える	-	- ～ -	-	3mを超える	- ～ -	-	-	100kN/㎡を超える	-	- ～ -	-	3mを超える	- ～ -	-	-
	それ以外	1.00	0.00 ～ 4.49	56.02	それ以外	0.00 ～ 4.49	2.05	10.38	それ以外	1.00	5.00 ～ 5.60	56.02	それ以外	5.00 ～ 5.60	2.05	10.38
8	100kN/㎡を超える	-	- ～ -	-	3mを超える	- ～ -	-	-	100kN/㎡を超える	-	- ～ -	-	3mを超える	- ～ -	-	-
	それ以外	1.00	0.00 ～ 3.13	40.05	それ以外	0.00 ～ 3.13	2.32	11.74	それ以外	1.00	5.00 ～ 5.20	40.05	それ以外	5.00 ～ 5.20	2.32	11.74
9	100kN/㎡を超える	-	- ～ -	-	3mを超える	- ～ -	-	-	100kN/㎡を超える	-	- ～ -	-	3mを超える	- ～ -	-	-
	それ以外	1.00	0.00 ～ 5.42	67.58	それ以外	0.00 ～ 5.42	2.15	10.88	それ以外	1.00	5.00 ～ 8.00	67.58	それ以外	5.00 ～ 8.00	2.15	10.88
10	100kN/㎡を超える	-	- ～ -	-	3mを超える	- ～ -	-	-	100kN/㎡を超える	-	- ～ -	-	3mを超える	- ～ -	-	-
	それ以外	1.00	0.00 ～ 6.09	76.40	それ以外	0.00 ～ 6.09	1.86	9.40	それ以外	1.00	5.00 ～ 7.20	76.40	それ以外	5.00 ～ 7.20	1.86	9.40
11	100kN/㎡を超える	-	- ～ -	-	3mを超える	- ～ -	-	-	100kN/㎡を超える	-	- ～ -	-	3mを超える	- ～ -	-	-
	それ以外	1.00	0.00 ～ 5.46	68.19	それ以外	0.00 ～ 0.00	1.78	8.99	それ以外	1.00	5.00 ～ 6.00	68.19	それ以外	5.00 ～ 6.00	1.78	8.99
12	100kN/㎡を超える	-	- ～ -	-	3mを超える	- ～ -	-	-	100kN/㎡を超える	-	- ～ -	-	3mを超える	- ～ -	-	-
	それ以外	1.00	0.00 ～ 4.72	58.79	それ以外	0.00 ～ 4.72	1.99	10.06	それ以外	1.00	5.00 ～ 5.60	58.79	それ以外	5.00 ～ 5.60	1.99	10.06
	100kN/㎡を超える		～		3mを超える	～			100kN/㎡を超える		～		3mを超える	～		
	それ以外		～		それ以外	～			それ以外		～		それ以外	～		
	100kN/㎡を超える		～		3mを超える	～			100kN/㎡を超える		～		3mを超える	～		
	それ以外		～		それ以外	～			それ以外		～		それ以外	～		
	100kN/㎡を超える		～		3mを超える	～			100kN/㎡を超える		～		3mを超える	～		
	それ以外		～		それ以外	～			それ以外		～		それ以外	～		

岩手県