土砂災害防止に関する基礎調査(急傾斜地の崩壊)

表紙　概況、位置図

自然現象の種類	急傾斜地の崩壊
箇所番号	020B1024
箇所名	大越田-2
所在地	二戸郡一戸町一戸字大越田
調査機関	県北広域振興局土木部二戸土木センター

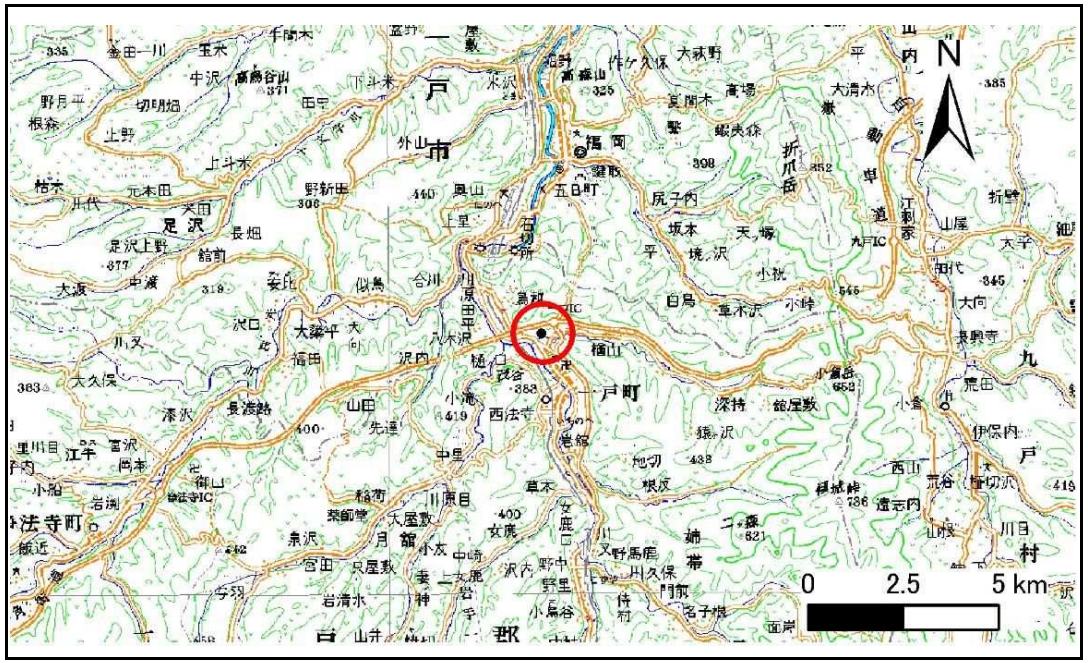

位置図(S=1:200,000)

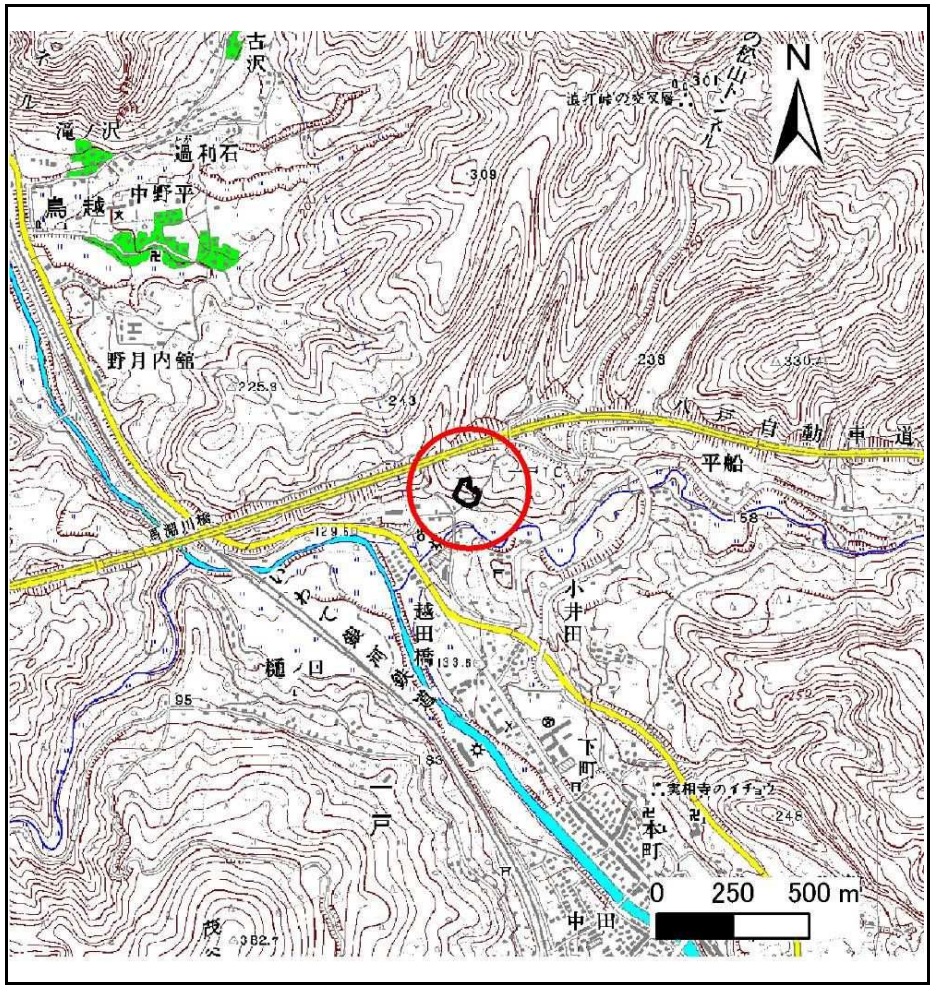

概況図(S=1:25,000)

岩手県

急傾斜地の崩壊区域調書

様式3－1　危害のおそれのある土地、著しい危害のおそれのある土地の設定図

調査年度	平成24年度

急傾斜地の位置	箇所番号	020B1024	箇所名	大越田-2	所在地	二戸郡一戸町一戸字大越田

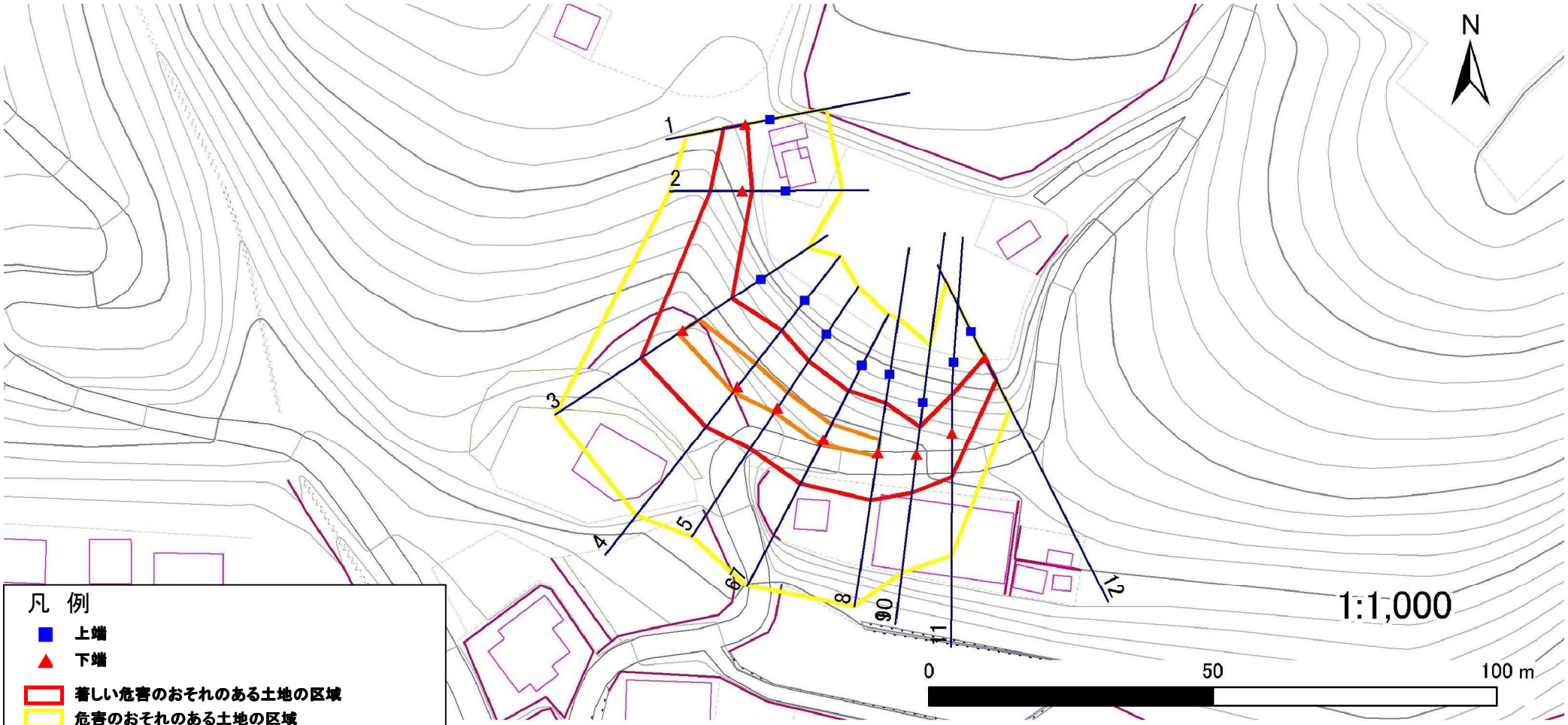

凡　例

- 上端
- 下端
- 著しい危害のおそれのある土地の区域
- 危害のおそれのある土地の区域
- 土石等の堆積高が3mを超える範囲
- 土石等の移動による力が100kN/㎡を超える範囲
- 横断側線

岩手県

急傾斜地の崩壊区域調書

様式3－1　危害のおそれのある土地、著しい危害のおそれのある土地の設定図

調査年度	平成24年度

急傾斜地の位置	箇所番号	020B1024	箇所名	大越田-2	所在地	二戸郡一戸町一戸字大越田

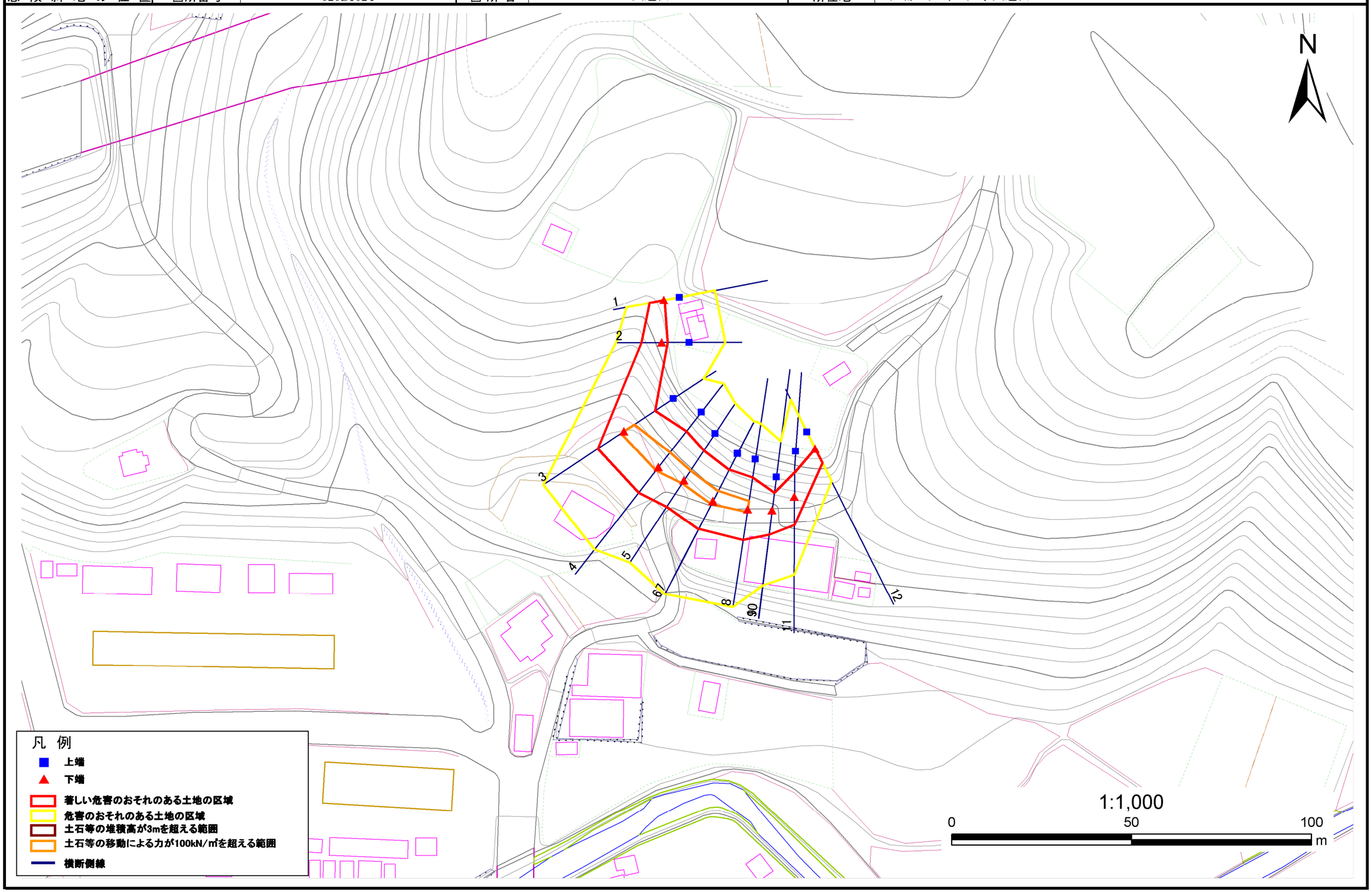

岩手県

急傾斜地の崩壊区域調書

様式３－２　建築物に作用すると想定される衝撃に関する事項(1/1)

調査年度	平成24年度

急傾斜地の位置	箇所番号	020B1024	箇所名	大越田-2	所在地	二戸郡一戸町一戸字大越田

横断測線番号	急傾斜地の下端に隣接する土地								急傾斜地内							
	土石等の移動の高さと力の大きさ				土石等の堆積高さと力の大きさ				土石等の移動の高さと力の大きさ				土石等の堆積高さと力の大きさ			
	区　分	高さ(m)	下端からの距離(m)	力の大きさ(kN/㎡)	区　分	下端からの水平距離(m)	高さ(m)	力の大きさ(kN/㎡)	区　分	高さ(m)	上端からの比高(m)	力の大きさ(kN/㎡)	区　分	上端からの比高(m)	高さ(m)	力の大きさ(kN/㎡)
1	100kN/㎡を超える	-	- ～ -	-	3mを超える	- ～ -	-	-	100kN/㎡を超える	-	- ～ -	-	3mを超える	- ～ -	-	-
	それ以外	1.00	0.00 ～ 3.98	49.92	それ以外	0.00 ～ 3.98	2.13	10.78	それ以外	1.00	5.00 ～ 5.30	49.92	それ以外	5.00 ～ 5.30	2.13	10.78
2	100kN/㎡を超える	-	- ～ -	-	3mを超える	- ～ -	-	-	100kN/㎡を超える	-	- ～ -	-	3mを超える	- ～ -	-	-
	それ以外	1.00	0.00 ～ 5.65	70.60	それ以外	0.00 ～ 5.65	1.84	9.28	それ以外	1.00	5.00 ～ 6.40	70.60	それ以外	5.00 ～ 6.40	1.84	9.28
3	100kN/㎡を超える	1.00	0.00 ～ 0.96	114.35	3mを超える	- ～ -	-	-	100kN/㎡を超える	1.00	10.57 ～ 13.40	114.35	3mを超える	- ～ -	-	-
	それ以外	1.00	0.96 ～ 8.74	100.00	それ以外	0.00 ～ 8.74	2.23	11.29	それ以外	1.00	5.00 ～ 10.57	100.00	それ以外	5.00 ～ 13.40	2.23	11.29
4	100kN/㎡を超える	1.00	0.00 ～ 1.20	118.05	3mを超える	- ～ -	-	-	100kN/㎡を超える	1.00	10.55 ～ 14.40	118.05	3mを超える	- ～ -	-	-
	それ以外	1.00	1.20 ～ 8.98	100.00	それ以外	0.00 ～ 8.98	2.15	10.89	それ以外	1.00	5.00 ～ 10.55	100.00	それ以外	5.00 ～ 14.40	2.15	10.89
5	100kN/㎡を超える	1.00	0.00 ～ 0.96	114.33	3mを超える	- ～ -	-	-	100kN/㎡を超える	1.00	10.77 ～ 13.60	114.33	3mを超える	- ～ -	-	-
	それ以外	1.00	0.96 ～ 8.74	100.00	それ以外	0.00 ～ 8.74	2.30	11.62	それ以外	1.00	5.00 ～ 10.77	100.00	それ以外	5.00 ～ 13.60	2.30	11.62
6	100kN/㎡を超える	1.00	0.00 ～ 0.96	114.44	3mを超える	- ～ -	-	-	100kN/㎡を超える	1.00	11.46 ～ 14.50	114.44	3mを超える	- ～ -	-	-
	それ以外	1.00	0.96 ～ 8.75	100.00	それ以外	0.00 ～ 8.75	2.42	12.21	それ以外	1.00	5.00 ～ 11.46	100.00	それ以外	5.00 ～ 14.50	2.42	12.21
7	100kN/㎡を超える	1.00	0.00 ～ 0.96	114.44	3mを超える	- ～ -	-	-	100kN/㎡を超える	1.00	11.46 ～ 14.50	114.44	3mを超える	- ～ -	-	-
	それ以外	1.00	0.96 ～ 8.75	100.00	それ以外	0.00 ～ 8.75	2.42	12.21	それ以外	1.00	5.00 ～ 11.46	100.00	それ以外	5.00 ～ 14.50	2.42	12.21
8	100kN/㎡を超える	1.00	0.00 ～ 0.74	111.03	3mを超える	- ～ -	-	-	100kN/㎡を超える	1.00	11.45 ～ 13.70	111.03	3mを超える	- ～ -	-	-
	それ以外	1.00	0.74 ～ 8.52	100.00	それ以外	0.00 ～ 8.52	2.41	12.20	それ以外	1.00	5.00 ～ 11.45	100.00	それ以外	5.00 ～ 13.70	2.41	12.20
9	100kN/㎡を超える	-	- ～ -	-	3mを超える	- ～ -	-	-	100kN/㎡を超える	-	- ～ -	-	3mを超える	- ～ -	-	-
	それ以外	1.00	0.00 ～ 6.86	86.79	それ以外	0.00 ～ 6.86	2.09	10.54	それ以外	1.00	5.00 ～ 10.50	86.79	それ以外	5.00 ～ 10.50	2.09	10.54
10	100kN/㎡を超える	-	- ～ -	-	3mを超える	- ～ -	-	-	100kN/㎡を超える	-	- ～ -	-	3mを超える	- ～ -	-	-
	それ以外	1.00	0.00 ～ 6.86	86.79	それ以外	0.00 ～ 6.86	2.57	13.01	それ以外	1.00	5.00 ～ 10.50	86.79	それ以外	5.00 ～ 10.50	2.57	13.01
11	100kN/㎡を超える	1.00	0.00 ～ 0.03	100.39	3mを超える	- ～ -	-	-	100kN/㎡を超える	1.00	10.73 ～ 10.80	100.39	3mを超える	- ～ -	-	-
	それ以外	1.00	0.03 ～ 7.81	100.00	それ以外	0.00 ～ 7.81	2.29	11.58	それ以外	1.00	5.00 ～ 10.73	100.00	それ以外	5.00 ～ 10.80	2.29	11.58
12	100kN/㎡を超える	-	- ～ -	-	3mを超える	- ～ -	-	-	100kN/㎡を超える	-	- ～ -	-	3mを超える	- ～ -	-	-
	それ以外	1.00	0.00 ～ 4.44	55.35	それ以外	0.00 ～ 4.44	1.94	9.82	それ以外	1.00	5.00 ～ 5.00	55.35	それ以外	5.00 ～ 5.00	1.94	9.82
	100kN/㎡を超える		～		3mを超える	～			100kN/㎡を超える		～		3mを超える	～		
	それ以外		～		それ以外	～			それ以外		～		それ以外	～		
	100kN/㎡を超える		～		3mを超える	～			100kN/㎡を超える		～		3mを超える	～		
	それ以外		～		それ以外	～			それ以外		～		それ以外	～		
	100kN/㎡を超える		～		3mを超える	～			100kN/㎡を超える		～		3mを超える	～		
	それ以外		～		それ以外	～			それ以外		～		それ以外	～		

岩手県