土砂災害防止に関する基礎調査(急傾斜地の崩壊)

表紙　概況、位置図

自然現象の種類	急傾斜地の崩壊
箇所番号	020B1017
箇所名	太田
所在地	二戸郡一戸町鳥越字太田
調査機関	県北広域振興局土木部二戸土木センター

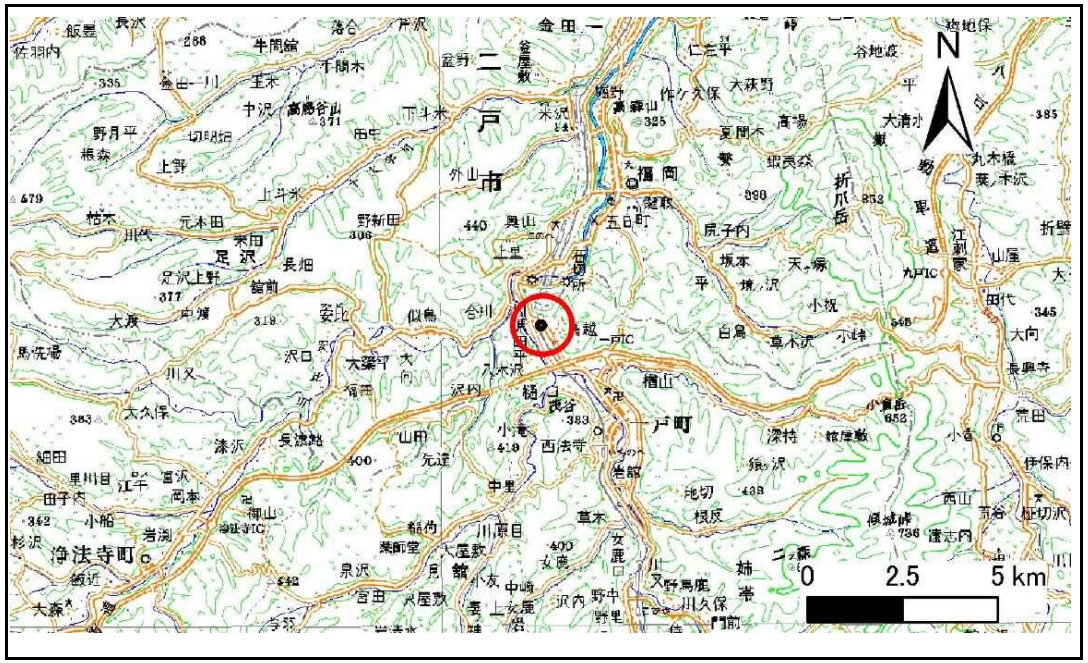

位置図(S=1:200,000)

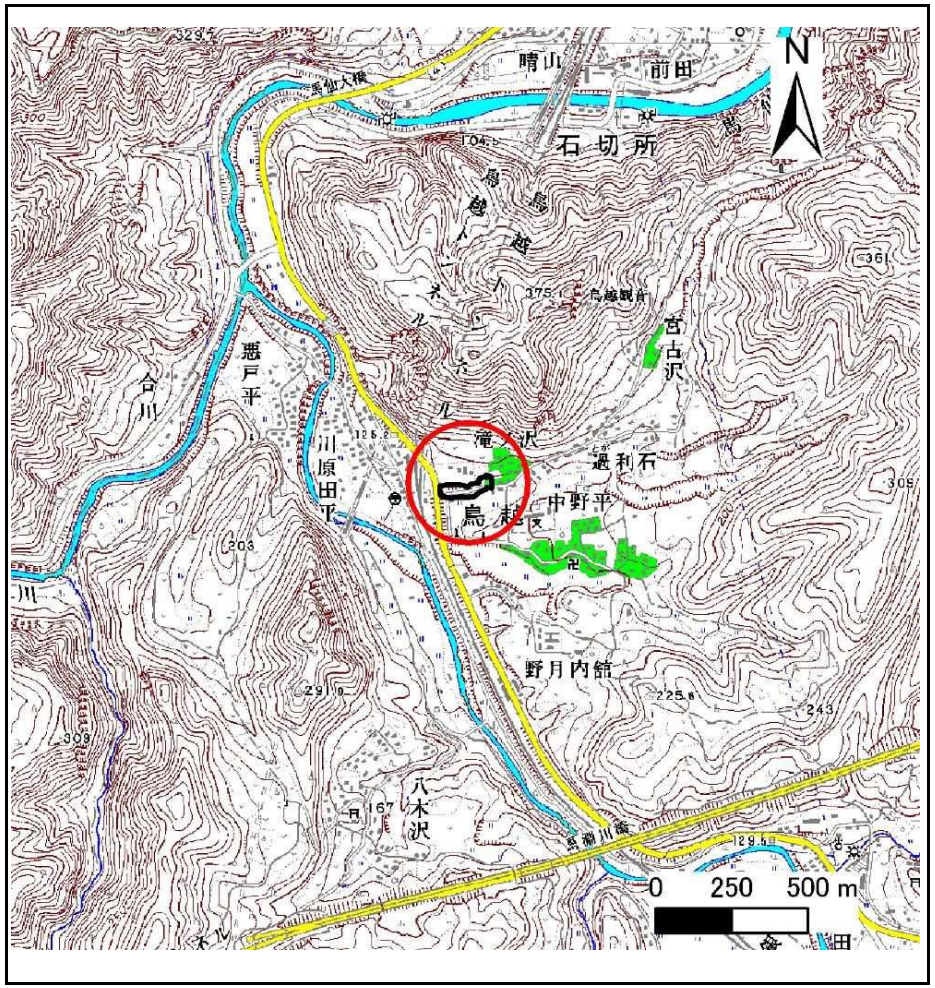

概況図(S=1:25,000)

急傾斜地の崩壊区域調書

様式3－1　危害のおそれのある土地、著しい危害のおそれのある土地の設定図

調査年度	平成24年度

急傾斜地の位置	箇所番号	020B1017	箇所名	太田	所在地	二戸郡一戸町鳥越字太田

岩手県

急傾斜地の崩壊区域調書

様式3－1　危害のおそれのある土地、著しい危害のおそれのある土地の設定図

調査年度	平成24年度

急傾斜地の位置	箇所番号	020B1017	箇所名	太田	所在地	二戸郡一戸町鳥越字太田

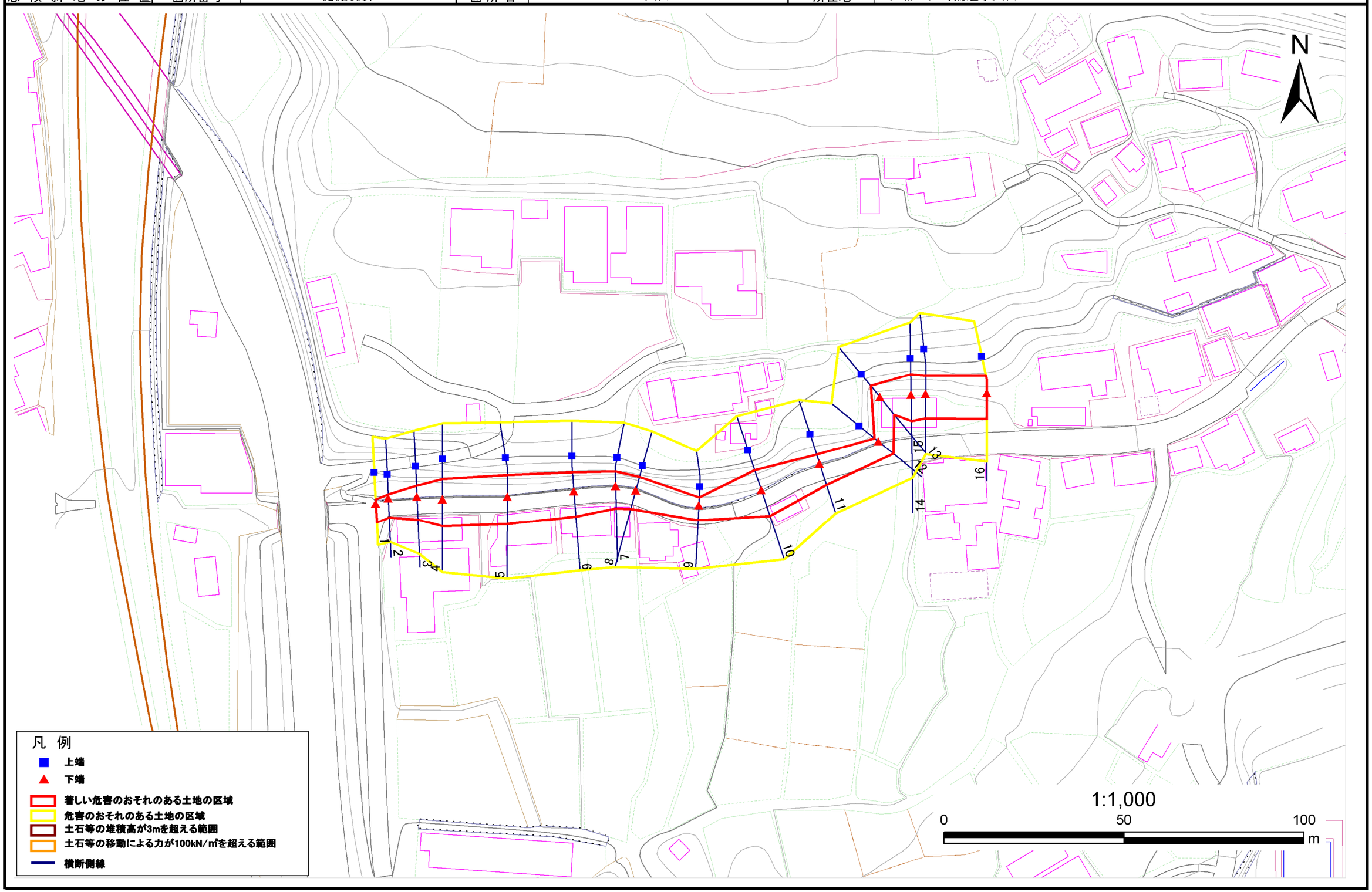

岩手県

急傾斜地の崩壊区域調書

様式３－２　建築物に作用すると想定される衝撃に関する事項(1/2)

調査年度	平成24年度

急傾斜地の位置	箇所番号	020B1017	箇所名	太田	所在地	二戸郡一戸町鳥越字太田

横断測線番号	急傾斜地の下端に隣接する土地								急傾斜地内							
	土石等の移動の高さと力の大きさ				土石等の堆積高さと力の大きさ				土石等の移動の高さと力の大きさ				土石等の堆積高さと力の大きさ			
	区　分	高さ(m)	下端からの距離(m)	力の大きさ(kN/㎡)	区　分	下端からの水平距離(m)	高さ(m)	力の大きさ(kN/㎡)	区　分	高さ(m)	上端からの比高(m)	力の大きさ(kN/㎡)	区　分	上端からの比高(m)	高さ(m)	力の大きさ(kN/㎡)
1	100kN/㎡を超える	-	- ～ -	-	3mを超える	- ～ -	-	-	100kN/㎡を超える	-	- ～ -	-	3mを超える	- ～ -	-	-
	それ以外	1.00	0.00 ～ 5.27	65.72	それ以外	0.00 ～ 0.00	1.67	8.45	それ以外	1.00	5.00 ～ 5.74	65.72	それ以外	5.00 ～ 5.74	1.67	8.45
2	100kN/㎡を超える	-	- ～ -	-	3mを超える	- ～ -	-	-	100kN/㎡を超える	-	- ～ -	-	3mを超える	- ～ -	-	-
	それ以外	1.00	0.00 ～ 5.28	65.88	それ以外	0.00 ～ 5.28	1.90	9.60	それ以外	1.00	5.00 ～ 6.04	65.88	それ以外	5.00 ～ 6.04	1.90	9.60
3	100kN/㎡を超える	-	- ～ -	-	3mを超える	- ～ -	-	-	100kN/㎡を超える	-	- ～ -	-	3mを超える	- ～ -	-	-
	それ以外	1.00	0.00 ～ 6.32	79.40	それ以外	0.00 ～ 6.32	1.92	9.73	それ以外	1.00	5.00 ～ 7.90	79.40	それ以外	5.00 ～ 7.90	1.92	9.73
4	100kN/㎡を超える	-	- ～ -	-	3mを超える	- ～ -	-	-	100kN/㎡を超える	-	- ～ -	-	3mを超える	- ～ -	-	-
	それ以外	1.00	0.00 ～ 7.43	94.93	それ以外	0.00 ～ 7.43	2.34	11.84	それ以外	1.00	5.00 ～ 10.10	94.93	それ以外	5.00 ～ 10.10	2.34	11.84
5	100kN/㎡を超える	-	- ～ -	-	3mを超える	- ～ -	-	-	100kN/㎡を超える	-	- ～ -	-	3mを超える	- ～ -	-	-
	それ以外	1.00	0.00 ～ 7.52	96.12	それ以外	0.00 ～ 7.52	2.48	12.56	それ以外	1.00	5.00 ～ 11.34	96.12	それ以外	5.00 ～ 11.34	2.48	12.56
6	100kN/㎡を超える	-	- ～ -	-	3mを超える	- ～ -	-	-	100kN/㎡を超える	-	- ～ -	-	3mを超える	- ～ -	-	-
	それ以外	1.00	0.00 ～ 7.06	89.62	それ以外	0.00 ～ 7.06	2.57	13.00	それ以外	1.00	5.00 ～ 11.01	89.62	それ以外	5.00 ～ 11.01	2.57	13.00
7	100kN/㎡を超える	-	- ～ -	-	3mを超える	- ～ -	-	-	100kN/㎡を超える	-	- ～ -	-	3mを超える	- ～ -	-	-
	それ以外	1.00	0.00 ～ 6.13	76.88	それ以外	0.00 ～ 6.13	2.73	13.80	それ以外	1.00	5.00 ～ 10.41	76.88	それ以外	5.00 ～ 10.41	2.73	13.80
8	100kN/㎡を超える	-	- ～ -	-	3mを超える	- ～ -	-	-	100kN/㎡を超える	-	- ～ -	-	3mを超える	- ～ -	-	-
	それ以外	1.00	0.00 ～ 5.35	66.74	それ以外	0.00 ～ 5.35	2.93	14.83	それ以外	1.00	5.00 ～ 11.01	66.74	それ以外	5.00 ～ 11.01	2.93	14.83
9	100kN/㎡を超える	-	- ～ -	-	3mを超える	- ～ -	-	-	100kN/㎡を超える	-	- ～ -	-	3mを超える	- ～ -	-	-
	それ以外	1.00	0.00 ～ 4.16	51.99	それ以外	0.00 ～ 4.16	2.45	12.39	それ以外	1.00	5.00 ～ 8.80	51.99	それ以外	5.00 ～ 8.80	2.45	12.39
10	100kN/㎡を超える	-	- ～ -	-	3mを超える	- ～ -	-	-	100kN/㎡を超える	-	- ～ -	-	3mを超える	- ～ -	-	-
	それ以外	1.00	0.00 ～ 7.52	96.10	それ以外	0.00 ～ 7.52	2.30	11.62	それ以外	1.00	5.00 ～ 10.10	96.10	それ以外	5.00 ～ 10.10	2.30	11.62
11	100kN/㎡を超える	-	- ～ -	-	3mを超える	- ～ -	-	-	100kN/㎡を超える	-	- ～ -	-	3mを超える	- ～ -	-	-
	それ以外	1.00	0.00 ～ 6.14	77.09	それ以外	0.00 ～ 6.14	1.83	9.26	それ以外	1.00	5.00 ～ 7.20	77.09	それ以外	5.00 ～ 7.20	1.83	9.26
12	100kN/㎡を超える	-	- ～ -	-	3mを超える	- ～ -	-	-	100kN/㎡を超える	-	- ～ -	-	3mを超える	- ～ -	-	-
	それ以外	1.00	0.00 ～ 5.42	67.59	それ以外	0.00 ～ 5.42	1.91	9.67	それ以外	1.00	5.00 ～ 6.30	67.59	それ以外	5.00 ～ 6.30	1.91	9.67
13	100kN/㎡を超える	-	- ～ -	-	3mを超える	- ～ -	-	-	100kN/㎡を超える	-	- ～ -	-	3mを超える	- ～ -	-	-
	それ以外	1.00	0.00 ～ 6.30	79.13	それ以外	0.00 ～ 6.30	2.66	13.44	それ以外	1.00	5.00 ～ 10.00	79.13	それ以外	5.00 ～ 10.00	2.66	13.44
14	100kN/㎡を超える	-	- ～ -	-	3mを超える	- ～ -	-	-	100kN/㎡を超える	-	- ～ -	-	3mを超える	- ～ -	-	-
	それ以外	1.00	0.00 ～ 7.29	92.81	それ以外	0.00 ～ 7.29	2.56	12.94	それ以外	1.00	5.00 ～ 11.50	92.81	それ以外	5.00 ～ 11.50	2.56	12.94
15	100kN/㎡を超える	-	- ～ -	-	3mを超える	- ～ -	-	-	100kN/㎡を超える	-	- ～ -	-	3mを超える	- ～ -	-	-
	それ以外	1.00	0.00 ～ 6.71	84.81	それ以外	0.00 ～ 0.00	1.66	8.38	それ以外	1.00	5.00 ～ 8.35	84.81	それ以外	5.00 ～ 8.35	1.66	8.38

急傾斜地の崩壊区域調書

様式３－２　建築物に作用すると想定される衝撃に関する事項(2/2)

調査年度	平成24年度

急傾斜地の位置	箇所番号	020B1017	箇所名	太田	所在地	二戸郡一戸町鳥越字太田

横断測線番号	急傾斜地の下端に隣接する土地								急傾斜地内							
	土石等の移動の高さと力の大きさ				土石等の堆積高さと力の大きさ				土石等の移動の高さと力の大きさ				土石等の堆積高さと力の大きさ			
	区　分	高さ(m)	下端からの距離(m)	力の大きさ(kN/㎡)	区　分	下端からの水平距離(m)	高さ(m)	力の大きさ(kN/㎡)	区　分	高さ(m)	上端からの比高(m)	力の大きさ(kN/㎡)	区　分	上端からの比高(m)	高さ(m)	力の大きさ(kN/㎡)
16	100kN/㎡を超える	-	- ～ -	-	3mを超える	- ～ -	-	-	100kN/㎡を超える	-	- ～ -	-	3mを超える	- ～ -	-	-
	それ以外	1.00	0.00 ～ 7.17	91.15	それ以外	0.00 ～ 7.17	1.90	9.61	それ以外	1.00	5.00 ～ 9.50	91.15	それ以外	5.00 ～ 9.50	1.90	9.61
	100kN/㎡を超える		～		3mを超える	～			100kN/㎡を超える		～		3mを超える	～		
	それ以外		～		それ以外	～			それ以外		～		それ以外	～		
	100kN/㎡を超える		～		3mを超える	～			100kN/㎡を超える		～		3mを超える	～		
	それ以外		～		それ以外	～			それ以外		～		それ以外	～		
	100kN/㎡を超える		～		3mを超える	～			100kN/㎡を超える		～		3mを超える	～		
	それ以外		～		それ以外	～			それ以外		～		それ以外	～		
	100kN/㎡を超える		～		3mを超える	～			100kN/㎡を超える		～		3mを超える	～		
	それ以外		～		それ以外	～			それ以外		～		それ以外	～		
	100kN/㎡を超える		～		3mを超える	～			100kN/㎡を超える		～		3mを超える	～		
	それ以外		～		それ以外	～			それ以外		～		それ以外	～		
	100kN/㎡を超える		～		3mを超える	～			100kN/㎡を超える		～		3mを超える	～		
	それ以外		～		それ以外	～			それ以外		～		それ以外	～		
	100kN/㎡を超える		～		3mを超える	～			100kN/㎡を超える		～		3mを超える	～		
	それ以外		～		それ以外	～			それ以外		～		それ以外	～		
	100kN/㎡を超える		～		3mを超える	～			100kN/㎡を超える		～		3mを超える	～		
	それ以外		～		それ以外	～			それ以外		～		それ以外	～		
	100kN/㎡を超える		～		3mを超える	～			100kN/㎡を超える		～		3mを超える	～		
	それ以外		～		それ以外	～			それ以外		～		それ以外	～		
	100kN/㎡を超える		～		3mを超える	～			100kN/㎡を超える		～		3mを超える	～		
	それ以外		～		それ以外	～			それ以外		～		それ以外	～		
	100kN/㎡を超える		～		3mを超える	～			100kN/㎡を超える		～		3mを超える	～		
	それ以外		～		それ以外	～			それ以外		～		それ以外	～		
	100kN/㎡を超える		～		3mを超える	～			100kN/㎡を超える		～		3mを超える	～		
	それ以外		～		それ以外	～			それ以外		～		それ以外	～		

岩手県