土砂災害防止に関する基礎調査(急傾斜地の崩壊)

表紙　概況、位置図

自然現象の種類	急傾斜地の崩壊
箇所番号	020A0715
箇所名	妻の神
所在地	二戸郡一戸町小友字坂ノ下
調査機関	県北広域振興局土木部二戸土木センター

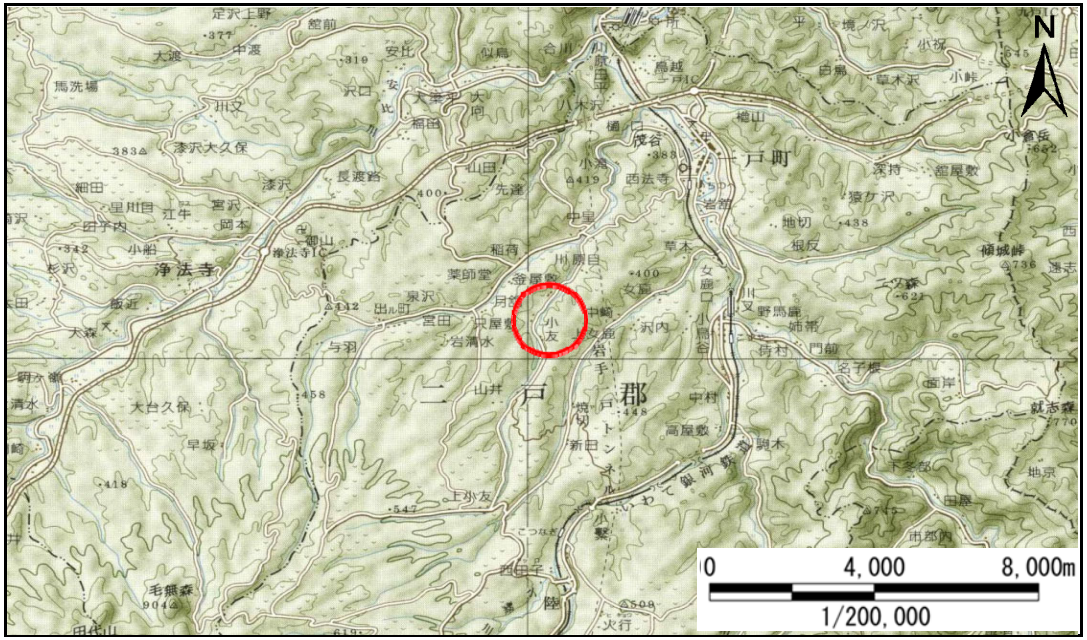

位置図(S=1:200,000)

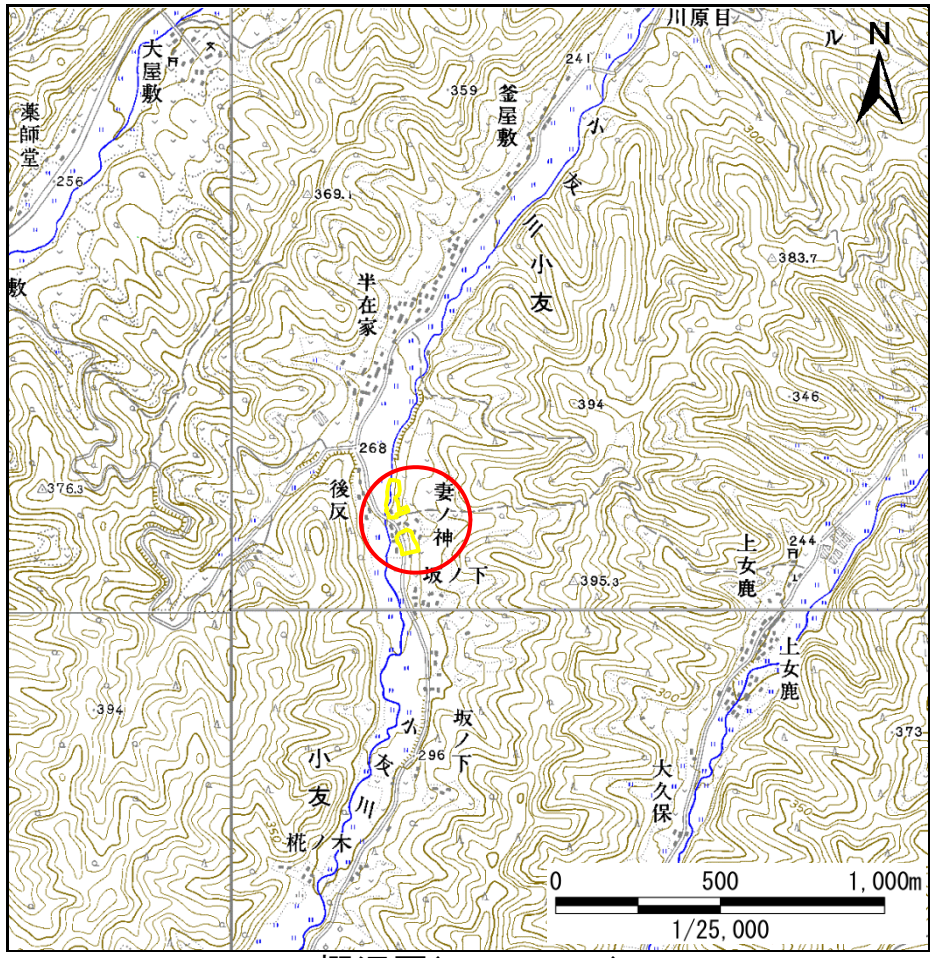

概況図(S=1:25,000)

急傾斜地の崩壊区域調書

様式３－１　危害のおそれのある土地、著しい危害のおそれのある土地の設定図

調査年度	平成27年度

急傾斜地の位置	箇所番号	020A0715	箇所名	妻の神	所在地	二戸郡一戸町小友字坂ノ下

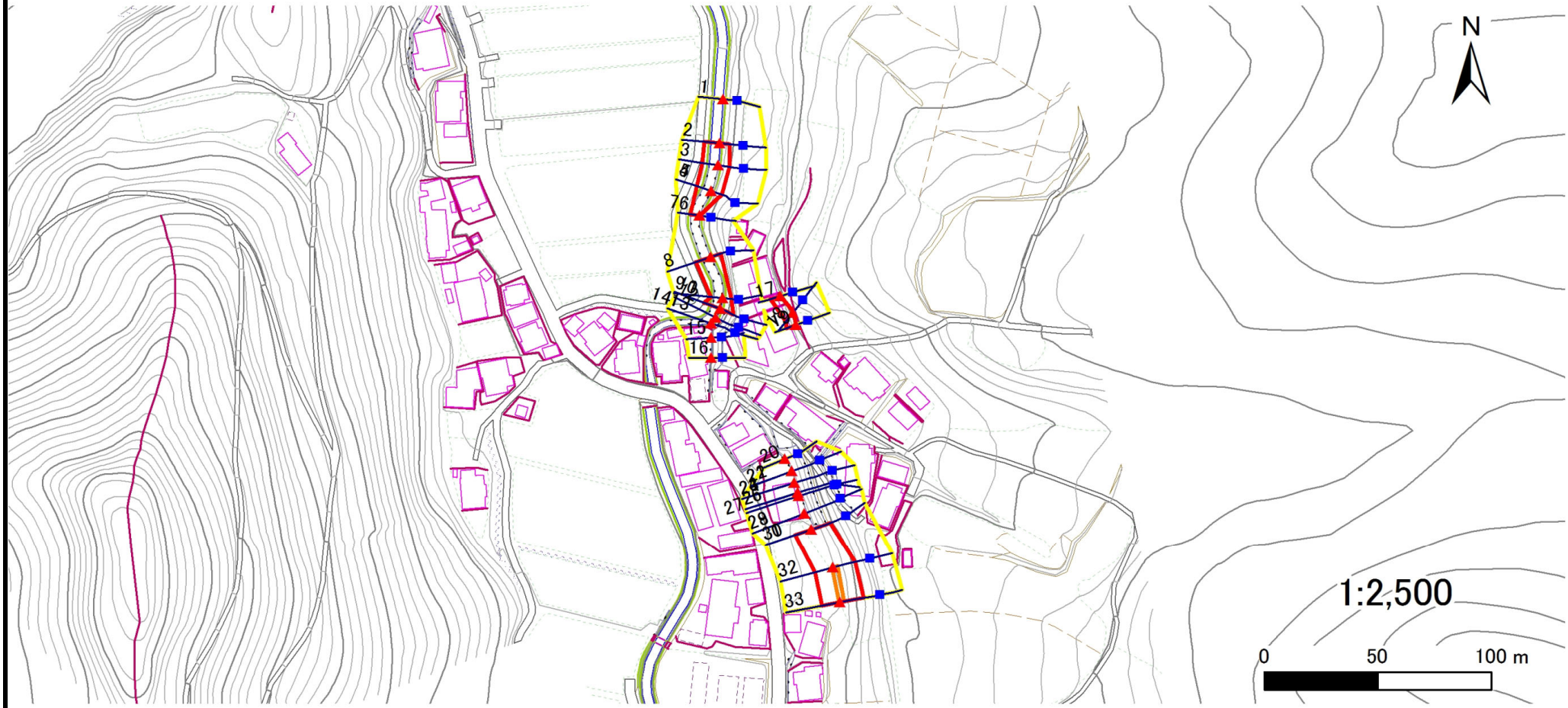

凡例
- 上端
- 下端
- 横断測線
- 危害のおそれのある土地の区域
- 著しい危害のおそれのある土地の区域
- 土石等の移動による力が100kN/㎡を超える範囲
- 土石等の堆積高が3mを超える範囲

岩手県

急傾斜地の崩壊区域調書

様式３－２ 建築物に作用すると想定される衝撃に関する事項(1/3)

調査年度	平成27年度

急傾斜地の位置	箇所番号	020A0715	箇所名	妻の神	所在地	二戸郡一戸町小友字坂ノ下

横断測線番号	急傾斜地の下端に隣接する土地								急傾斜地内							
	土石等の移動の高さと力の大きさ				土石等の堆積高さと力の大きさ				土石等の移動の高さと力の大きさ				土石等の堆積高さと力の大きさ			
	区 分	高さ(m)	下端からの距離(m)	力の大きさ(kN/㎡)	区 分	下端からの水平距離(m)	高さ(m)	力の大きさ(kN/㎡)	区 分	高さ(m)	上端からの比高(m)	力の大きさ(kN/㎡)	区 分	上端からの比高(m)	高さ(m)	力の大きさ(kN/㎡)
1	100kN/㎡を超える	—	— ～ —	—	3mを超える	— ～ —	—	—	100kN/㎡を超える	—	— ～ —	—	3mを超える	— ～ —	—	—
	それ以外	—	— ～ —	—	それ以外	— ～ —	—	—	それ以外	—	— ～ —	—	それ以外	— ～ —	—	—
2	100kN/㎡を超える	—	— ～ —	—	3mを超える	— ～ —	—	—	100kN/㎡を超える	—	— ～ —	—	3mを超える	— ～ —	—	—
	それ以外	1.00	0.00 ～ 6.84	86.60	それ以外	0.00 ～ 6.84	1.80	9.12	それ以外	1.00	5.00 ～ 8.43	86.60	それ以外	5.00 ～ 8.43	1.80	9.12
3	100kN/㎡を超える	—	— ～ —	—	3mを超える	— ～ —	—	—	100kN/㎡を超える	—	— ～ —	—	3mを超える	— ～ —	—	—
	それ以外	1.00	0.00 ～ 7.05	89.51	それ以外	0.00 ～ 0.00	1.77	8.97	それ以外	1.00	5.00 ～ 8.82	89.51	それ以外	5.00 ～ 8.82	1.77	8.97
4	100kN/㎡を超える	—	— ～ —	—	3mを超える	— ～ —	—	—	100kN/㎡を超える	—	— ～ —	—	3mを超える	— ～ —	—	—
	それ以外	1.00	0.00 ～ 6.76	85.44	それ以外	0.00 ～ 0.00	1.69	8.56	それ以外	1.00	5.00 ～ 8.30	85.44	それ以外	5.00 ～ 8.30	1.69	8.56
5	100kN/㎡を超える	—	— ～ —	—	3mを超える	— ～ —	—	—	100kN/㎡を超える	—	— ～ —	—	3mを超える	— ～ —	—	—
	それ以外	1.00	0.00 ～ 6.76	85.45	それ以外	0.00 ～ 0.00	1.69	8.57	それ以外	1.00	5.00 ～ 8.30	85.45	それ以外	5.00 ～ 8.30	1.69	8.57
6	100kN/㎡を超える	—	— ～ —	—	3mを超える	— ～ —	—	—	100kN/㎡を超える	—	— ～ —	—	3mを超える	— ～ —	—	—
	それ以外	1.00	0.00 ～ 4.32	53.99	それ以外	0.00 ～ 4.32	1.98	10.01	それ以外	1.00	5.00 ～ 5.00	53.99	それ以外	5.00 ～ 5.00	1.98	10.01
7	100kN/㎡を超える	—	— ～ —	—	3mを超える	— ～ —	—	—	100kN/㎡を超える	—	— ～ —	—	3mを超える	— ～ —	—	—
	それ以外	—	— ～ —	—	それ以外	— ～ —	—	—	それ以外	—	— ～ —	—	それ以外	— ～ —	—	—
8	100kN/㎡を超える	—	— ～ —	—	3mを超える	— ～ —	—	—	100kN/㎡を超える	—	— ～ —	—	3mを超える	— ～ —	—	—
	それ以外	1.00	0.00 ～ 6.91	87.45	それ以外	0.00 ～ 6.91	2.04	10.33	それ以外	1.00	5.00 ～ 10.12	87.45	それ以外	5.00 ～ 10.12	2.04	10.33
9	100kN/㎡を超える	—	— ～ —	—	3mを超える	— ～ —	—	—	100kN/㎡を超える	—	— ～ —	—	3mを超える	— ～ —	—	—
	それ以外	1.00	0.00 ～ 5.33	66.45	それ以外	0.00 ～ 5.33	2.38	12.01	それ以外	1.00	5.00 ～ 10.91	66.45	それ以外	5.00 ～ 10.91	2.38	12.01
10	100kN/㎡を超える	—	— ～ —	—	3mを超える	— ～ —	—	—	100kN/㎡を超える	—	— ～ —	—	3mを超える	— ～ —	—	—
	それ以外	1.00	0.00 ～ 7.69	98.58	それ以外	0.00 ～ 7.69	1.91	9.64	それ以外	1.00	5.00 ～ 10.78	98.58	それ以外	5.00 ～ 10.78	1.91	9.64
11	100kN/㎡を超える	—	— ～ —	—	3mを超える	— ～ —	—	—	100kN/㎡を超える	—	— ～ —	—	3mを超える	— ～ —	—	—
	それ以外	—	— ～ —	—	それ以外	— ～ —	—	—	それ以外	—	— ～ —	—	それ以外	— ～ —	—	—
12	100kN/㎡を超える	—	— ～ —	—	3mを超える	— ～ —	—	—	100kN/㎡を超える	—	— ～ —	—	3mを超える	— ～ —	—	—
	それ以外	—	— ～ —	—	それ以外	— ～ —	—	—	それ以外	—	— ～ —	—	それ以外	— ～ —	—	—
13	100kN/㎡を超える	—	— ～ —	—	3mを超える	— ～ —	—	—	100kN/㎡を超える	—	— ～ —	—	3mを超える	— ～ —	—	—
	それ以外	—	— ～ —	—	それ以外	— ～ —	—	—	それ以外	—	— ～ —	—	それ以外	— ～ —	—	—
14	100kN/㎡を超える	—	— ～ —	—	3mを超える	— ～ —	—	—	100kN/㎡を超える	—	— ～ —	—	3mを超える	— ～ —	—	—
	それ以外	—	— ～ —	—	それ以外	— ～ —	—	—	それ以外	—	— ～ —	—	それ以外	— ～ —	—	—
15	100kN/㎡を超える	—	— ～ —	—	3mを超える	— ～ —	—	—	100kN/㎡を超える	—	— ～ —	—	3mを超える	— ～ —	—	—
	それ以外	—	— ～ —	—	それ以外	— ～ —	—	—	それ以外	—	— ～ —	—	それ以外	— ～ —	—	—

岩手県

急傾斜地の崩壊区域調書

様式３－２ 建築物に作用すると想定される衝撃に関する事項(2/3)

調査年度	平成27年度

急傾斜地の位置	箇所番号	020A0715	箇所名	妻の神	所在地	二戸郡一戸町小友字坂ノ下

横断測線番号	急傾斜地の下端に隣接する土地								急傾斜地内							
	土石等の移動の高さと力の大きさ				土石等の堆積高さと力の大きさ				土石等の移動の高さと力の大きさ				土石等の堆積高さと力の大きさ			
	区 分	高さ(m)	下端からの距離(m)	力の大きさ(kN/㎡)	区 分	下端からの水平距離(m)	高さ(m)	力の大きさ(kN/㎡)	区 分	高さ(m)	上端からの比高(m)	力の大きさ(kN/㎡)	区 分	上端からの比高(m)	高さ(m)	力の大きさ(kN/㎡)
16	100kN/㎡を超える	—	— ～ —	—	3mを超える	— ～ —	—	—	100kN/㎡を超える	—	— ～ —	—	3mを超える	— ～ —	—	—
	それ以外	—	— ～ —	—	それ以外	— ～ —	—	—	それ以外	—	— ～ —	—	それ以外	— ～ —	—	—
17	100kN/㎡を超える	—	— ～ —	—	3mを超える	— ～ —	—	—	100kN/㎡を超える	—	— ～ —	—	3mを超える	— ～ —	—	—
	それ以外	1.00	0.00 ～ 4.65	57.92	それ以外	0.00 ～ 4.65	1.85	9.37	それ以外	1.00	5.00 ～ 5.00	57.92	それ以外	5.00 ～ 5.00	1.85	9.37
18	100kN/㎡を超える	—	— ～ —	—	3mを超える	— ～ —	—	—	100kN/㎡を超える	—	— ～ —	—	3mを超える	— ～ —	—	—
	それ以外	1.00	0.00 ～ 4.99	62.18	それ以外	0.00 ～ 0.00	1.73	8.73	それ以外	1.00	5.00 ～ 5.29	62.18	それ以外	5.00 ～ 5.29	1.73	8.73
19	100kN/㎡を超える	—	— ～ —	—	3mを超える	— ～ —	—	—	100kN/㎡を超える	—	— ～ —	—	3mを超える	— ～ —	—	—
	それ以外	1.00	0.00 ～ 4.57	56.98	それ以外	0.00 ～ 4.57	1.89	9.56	それ以外	1.00	5.00 ～ 5.00	56.98	それ以外	5.00 ～ 5.00	1.89	9.56
20	100kN/㎡を超える	—	— ～ —	—	3mを超える	— ～ —	—	—	100kN/㎡を超える	—	— ～ —	—	3mを超える	— ～ —	—	—
	それ以外	—	— ～ —	—	それ以外	— ～ —	—	—	それ以外	—	— ～ —	—	それ以外	— ～ —	—	—
21	100kN/㎡を超える	—	— ～ —	—	3mを超える	— ～ —	—	—	100kN/㎡を超える	—	— ～ —	—	3mを超える	— ～ —	—	—
	それ以外	—	— ～ —	—	それ以外	— ～ —	—	—	それ以外	—	— ～ —	—	それ以外	— ～ —	—	—
22	100kN/㎡を超える	—	— ～ —	—	3mを超える	— ～ —	—	—	100kN/㎡を超える	—	— ～ —	—	3mを超える	— ～ —	—	—
	それ以外	—	— ～ —	—	それ以外	— ～ —	—	—	それ以外	—	— ～ —	—	それ以外	— ～ —	—	—
23	100kN/㎡を超える	—	— ～ —	—	3mを超える	— ～ —	—	—	100kN/㎡を超える	—	— ～ —	—	3mを超える	— ～ —	—	—
	それ以外	—	— ～ —	—	それ以外	— ～ —	—	—	それ以外	—	— ～ —	—	それ以外	— ～ —	—	—
24	100kN/㎡を超える	—	— ～ —	—	3mを超える	— ～ —	—	—	100kN/㎡を超える	—	— ～ —	—	3mを超える	— ～ —	—	—
	それ以外	—	— ～ —	—	それ以外	— ～ —	—	—	それ以外	—	— ～ —	—	それ以外	— ～ —	—	—
25	100kN/㎡を超える	—	— ～ —	—	3mを超える	— ～ —	—	—	100kN/㎡を超える	—	— ～ —	—	3mを超える	— ～ —	—	—
	それ以外	—	— ～ —	—	それ以外	— ～ —	—	—	それ以外	—	— ～ —	—	それ以外	— ～ —	—	—
26	100kN/㎡を超える	—	— ～ —	—	3mを超える	— ～ —	—	—	100kN/㎡を超える	—	— ～ —	—	3mを超える	— ～ —	—	—
	それ以外	—	— ～ —	—	それ以外	— ～ —	—	—	それ以外	—	— ～ —	—	それ以外	— ～ —	—	—
27	100kN/㎡を超える	—	— ～ —	—	3mを超える	— ～ —	—	—	100kN/㎡を超える	—	— ～ —	—	3mを超える	— ～ —	—	—
	それ以外	—	— ～ —	—	それ以外	— ～ —	—	—	それ以外	—	— ～ —	—	それ以外	— ～ —	—	—
28	100kN/㎡を超える	—	— ～ —	—	3mを超える	— ～ —	—	—	100kN/㎡を超える	—	— ～ —	—	3mを超える	— ～ —	—	—
	それ以外	—	— ～ —	—	それ以外	— ～ —	—	—	それ以外	—	— ～ —	—	それ以外	— ～ —	—	—
29	100kN/㎡を超える	—	— ～ —	—	3mを超える	— ～ —	—	—	100kN/㎡を超える	—	— ～ —	—	3mを超える	— ～ —	—	—
	それ以外	—	— ～ —	—	それ以外	— ～ —	—	—	それ以外	—	— ～ —	—	それ以外	— ～ —	—	—
30	100kN/㎡を超える	—	— ～ —	—	3mを超える	— ～ —	—	—	100kN/㎡を超える	—	— ～ —	—	3mを超える	— ～ —	—	—
	それ以外	—	— ～ —	—	それ以外	— ～ —	—	—	それ以外	—	— ～ —	—	それ以外	— ～ —	—	—

岩手県

急傾斜地の崩壊区域調書

様式３－２ 建築物に作用すると想定される衝撃に関する事項(3/3)

調査年度	平成27年度

急傾斜地の位置	箇所番号	020A0715	箇所名	妻の神	所在地	二戸郡一戸町小友字坂ノ下

横断測線番号	急傾斜地の下端に隣接する土地								急傾斜地内							
	土石等の移動の高さと力の大きさ				土石等の堆積高さと力の大きさ				土石等の移動の高さと力の大きさ				土石等の堆積高さと力の大きさ			
	区 分	高さ(m)	下端からの距離(m)	力の大きさ(kN/㎡)	区 分	下端からの水平距離(m)	高さ(m)	力の大きさ(kN/㎡)	区 分	高さ(m)	上端からの比高(m)	力の大きさ(kN/㎡)	区 分	上端からの比高(m)	高さ(m)	力の大きさ(kN/㎡)
31	100kN/㎡を超える	—	— ～ —	—	3mを超える	— ～ —	—	—	100kN/㎡を超える	—	— ～ —	—	3mを超える	— ～ —	—	—
	それ以外	1.00	0.00 ～ 7.63	97.71	それ以外	0.00 ～ 7.63	2.03	10.27	それ以外	1.00	5.00 ～ 10.68	97.71	それ以外	5.00 ～ 10.68	2.03	10.27
32	100kN/㎡を超える	1.00	0.00 ～ 0.51	107.51	3mを超える	— ～ —	—	—	100kN/㎡を超える	1.00	10.62 ～ 12.09	107.51	3mを超える	— ～ —	—	—
	それ以外	1.00	0.51 ～ 8.29	100.00	それ以外	0.00 ～ 8.29	2.12	10.74	それ以外	1.00	5.00 ～ 10.62	100.00	それ以外	5.00 ～ 12.09	2.12	10.74
33	100kN/㎡を超える	1.00	0.00 ～ 0.38	105.68	3mを超える	— ～ —	—	—	100kN/㎡を超える	1.00	10.92 ～ 12.11	105.68	3mを超える	— ～ —	—	—
	それ以外	1.00	0.38 ～ 8.17	100.00	それ以外	0.00 ～ 8.17	2.06	10.41	それ以外	1.00	5.00 ～ 10.92	100.00	それ以外	5.00 ～ 12.11	2.06	10.41
	100kN/㎡を超える		～		3mを超える	～			100kN/㎡を超える		～		3mを超える	～		
	それ以外		～		それ以外	～			それ以外		～		それ以外	～		
	100kN/㎡を超える		～		3mを超える	～			100kN/㎡を超える		～		3mを超える	～		
	それ以外		～		それ以外	～			それ以外		～		それ以外	～		
	100kN/㎡を超える		～		3mを超える	～			100kN/㎡を超える		～		3mを超える	～		
	それ以外		～		それ以外	～			それ以外		～		それ以外	～		
	100kN/㎡を超える		～		3mを超える	～			100kN/㎡を超える		～		3mを超える	～		
	それ以外		～		それ以外	～			それ以外		～		それ以外	～		
	100kN/㎡を超える		～		3mを超える	～			100kN/㎡を超える		～		3mを超える	～		
	それ以外		～		それ以外	～			それ以外		～		それ以外	～		
	100kN/㎡を超える		～		3mを超える	～			100kN/㎡を超える		～		3mを超える	～		
	それ以外		～		それ以外	～			それ以外		～		それ以外	～		
	100kN/㎡を超える		～		3mを超える	～			100kN/㎡を超える		～		3mを超える	～		
	それ以外		～		それ以外	～			それ以外		～		それ以外	～		
	100kN/㎡を超える		～		3mを超える	～			100kN/㎡を超える		～		3mを超える	～		
	それ以外		～		それ以外	～			それ以外		～		それ以外	～		
	100kN/㎡を超える		～		3mを超える	～			100kN/㎡を超える		～		3mを超える	～		
	それ以外		～		それ以外	～			それ以外		～		それ以外	～		
	100kN/㎡を超える		～		3mを超える	～			100kN/㎡を超える		～		3mを超える	～		
	それ以外		～		それ以外	～			それ以外		～		それ以外	～		

岩手県