土砂災害防止に関する基礎調査（土石流）

表紙　位置,位置図

自然現象の種類	土石流
渓流番号	B038212
水系名	馬渕川
河川名	平糠川
渓流名	南股沢（4）
所在地	二戸郡一戸町大字宇別字名越
調査機関	県北広域振興局土木部二戸土木センター

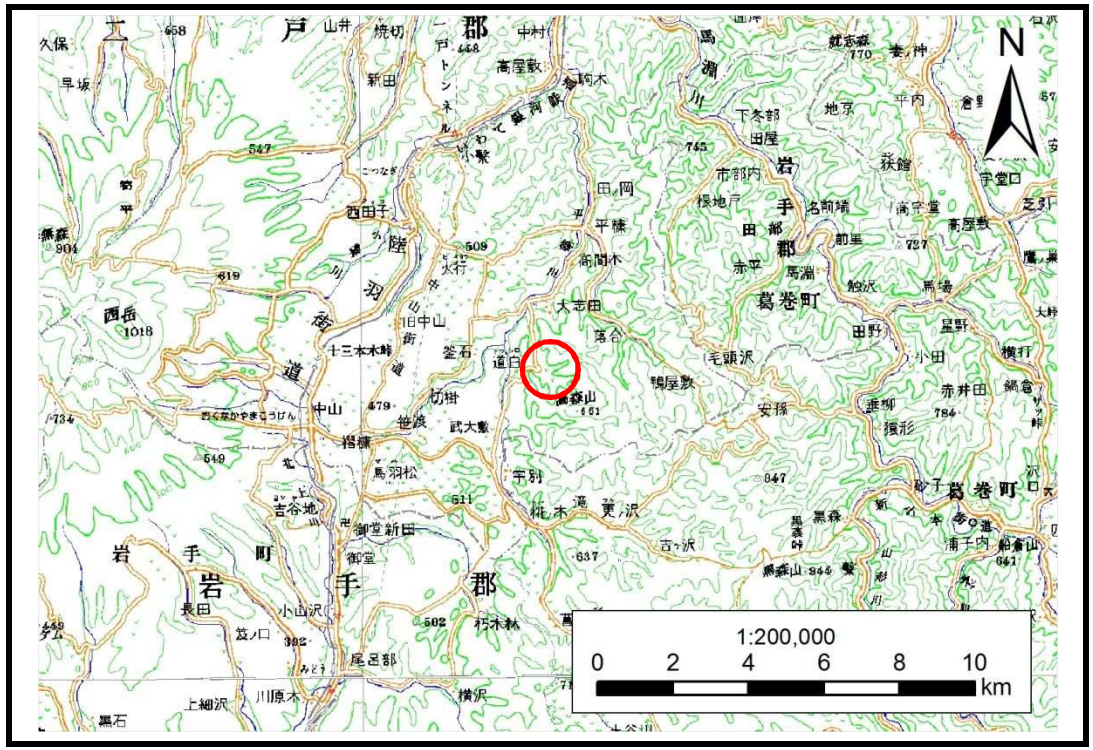

位置図(S=1:200,000)

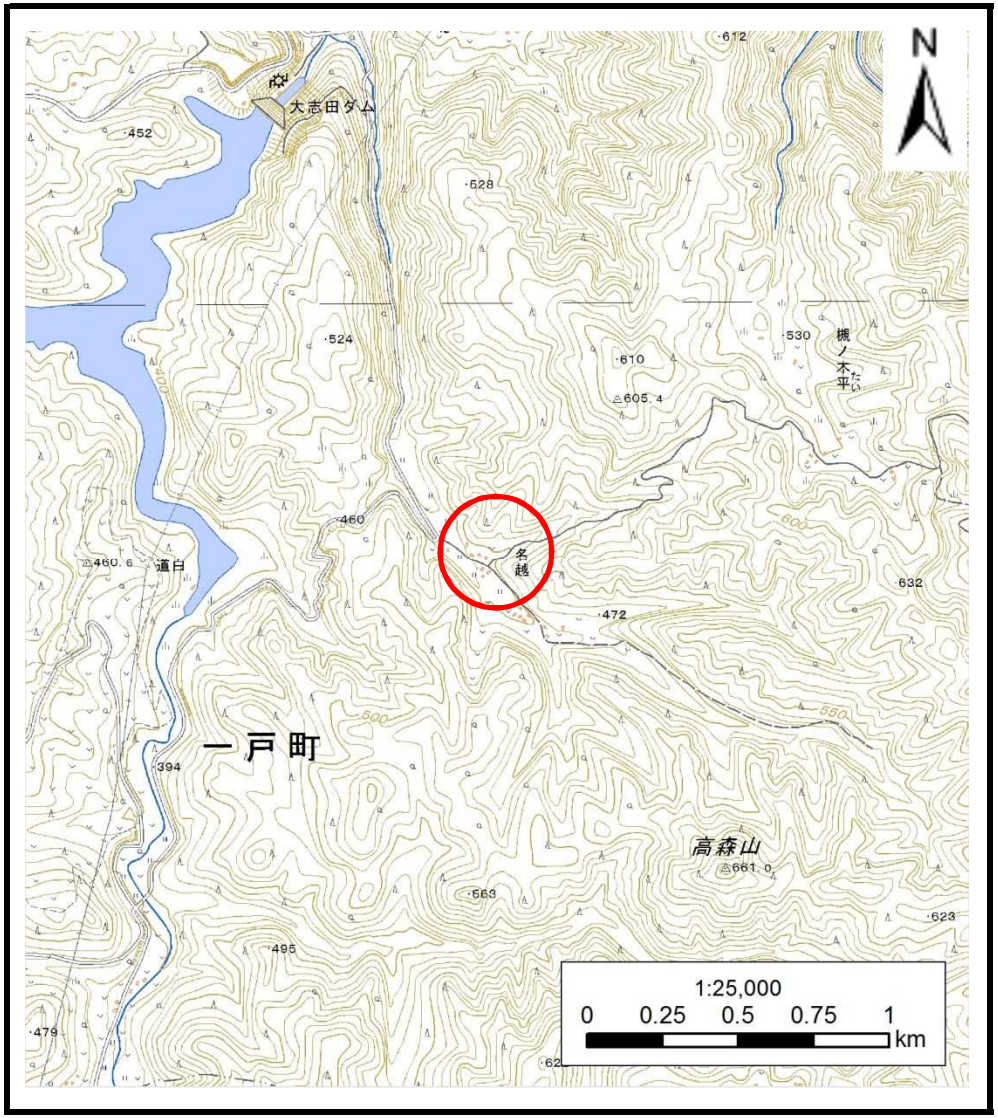

概況図(S=1:25,000)

土 石 流 区 域 調 書

様式３－１　危害のおそれのある土地、著しい危害のおそれのある土地の設定図

調査年度	平成28年度

渓流の位置	渓流番号	B038212	渓流名	南股沢(4)	所在地	二戸郡一戸町大字宇別字名越

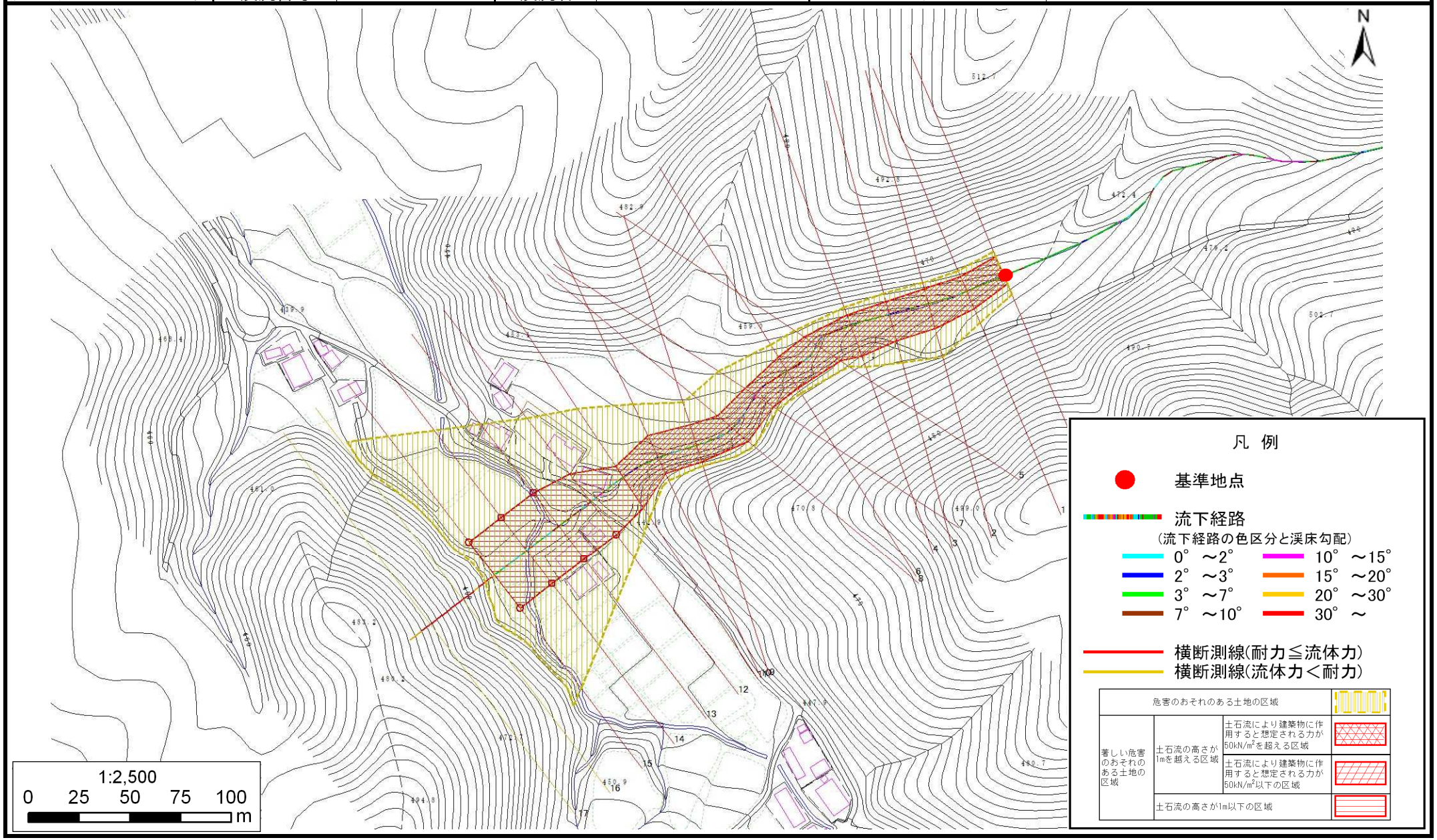

岩手県

土　石　流　区　域　調　書

様式３－２　建築物に作用すると想定される衝撃に関する事項

調査年度	平成28年度

渓流の位置	渓流番号	B038212	渓流名	南股沢(4)	所在地	二戸郡一戸町大字宇別字名越

横断測線番号	土石流の高さh(m)	土石流の流体力Fd(kN/m^2)	建築物の耐力P2(kN/m2)	横断測線番号	土石流の高さh(m)	土石流の流体力Fd(kN/m^2)	建築物の耐力P2(kN/m2)
No.0	1.70	33.13	5.31				
No.1	1.55	28.46	5.61				
No.2	1.43	23.64	5.91				
No.3	1.44	21.45	5.88				
No.4	1.38	19.02	6.05				
No.5	1.39	18.97	6.01				
No.6	1.53	20.90	5.66				
No.7	1.60	23.55	5.51				
No.8	1.44	20.45	5.87				
No.9	1.48	19.66	5.76				
No.10	1.45	17.57	5.85				
No.11	1.30	15.05	6.30				
No.12	0.96	9.49	7.86				
No.13	0.92	10.36	8.14				
No.14	0.95	9.79	7.96				
No.15	1.00	8.04	7.65				
No.16	0.00	0.00	0.00				
No.17	0.00	0.00	0.00				

岩手県