土砂災害防止に関する基礎調査（土石流）

表紙　位置,位置図

自然現象の種類	土石流
渓流番号	B029120
水系名	馬淵川
河川名	女鹿川
渓流名	大久保の沢
所在地	二戸郡一戸町女鹿字大久保
調査機関	県北広域振興局土木部二戸土木センター

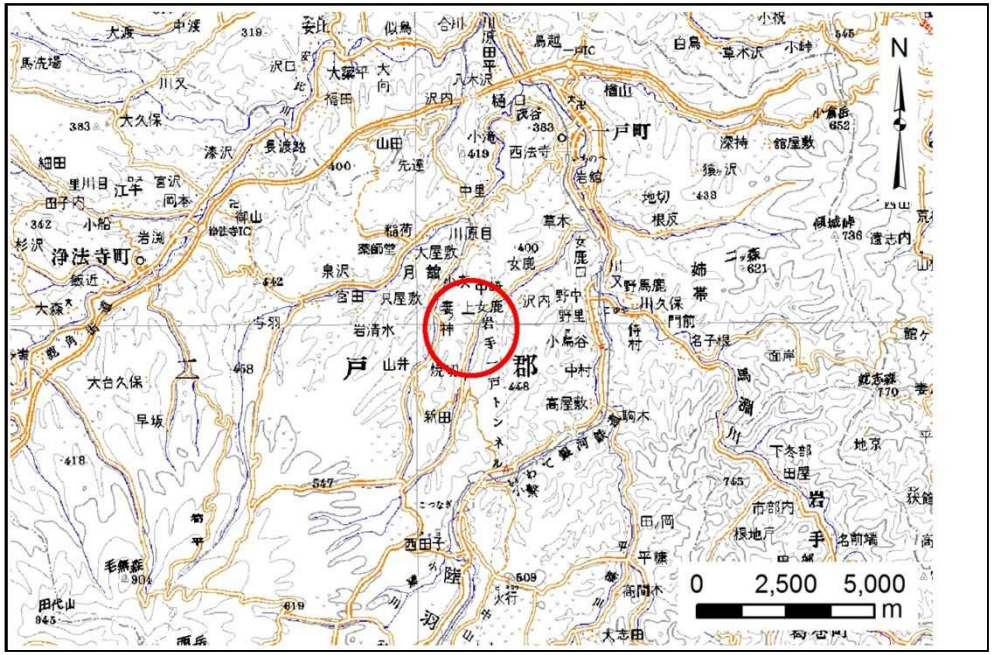

位置図(S=1:200,000)

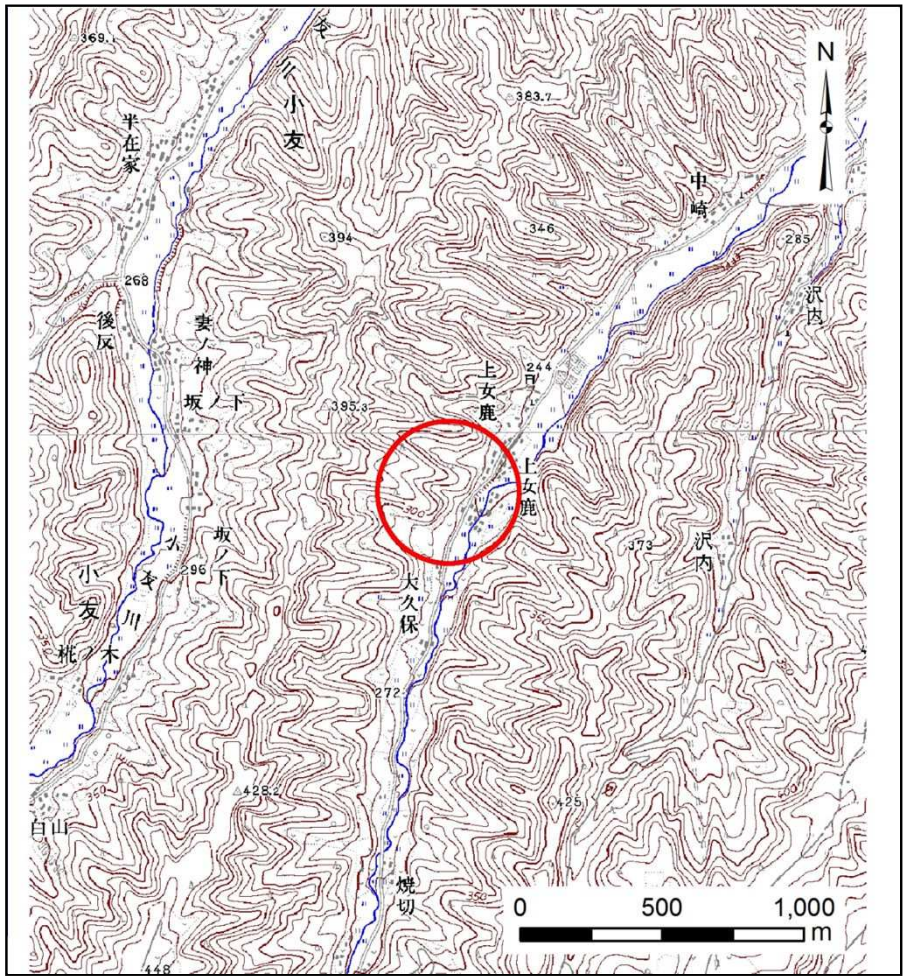

概況図(S=1:25,000)

岩手県

土　石　流　区　域　調　書

様式３－１　危害のおそれのある土地、著しい危害のおそれのある土地の設定図

調査年度	平成25年度

渓流の位置	渓流番号	B029120	渓流名	大久保の沢	所在地	二戸郡一戸町女鹿字大久保

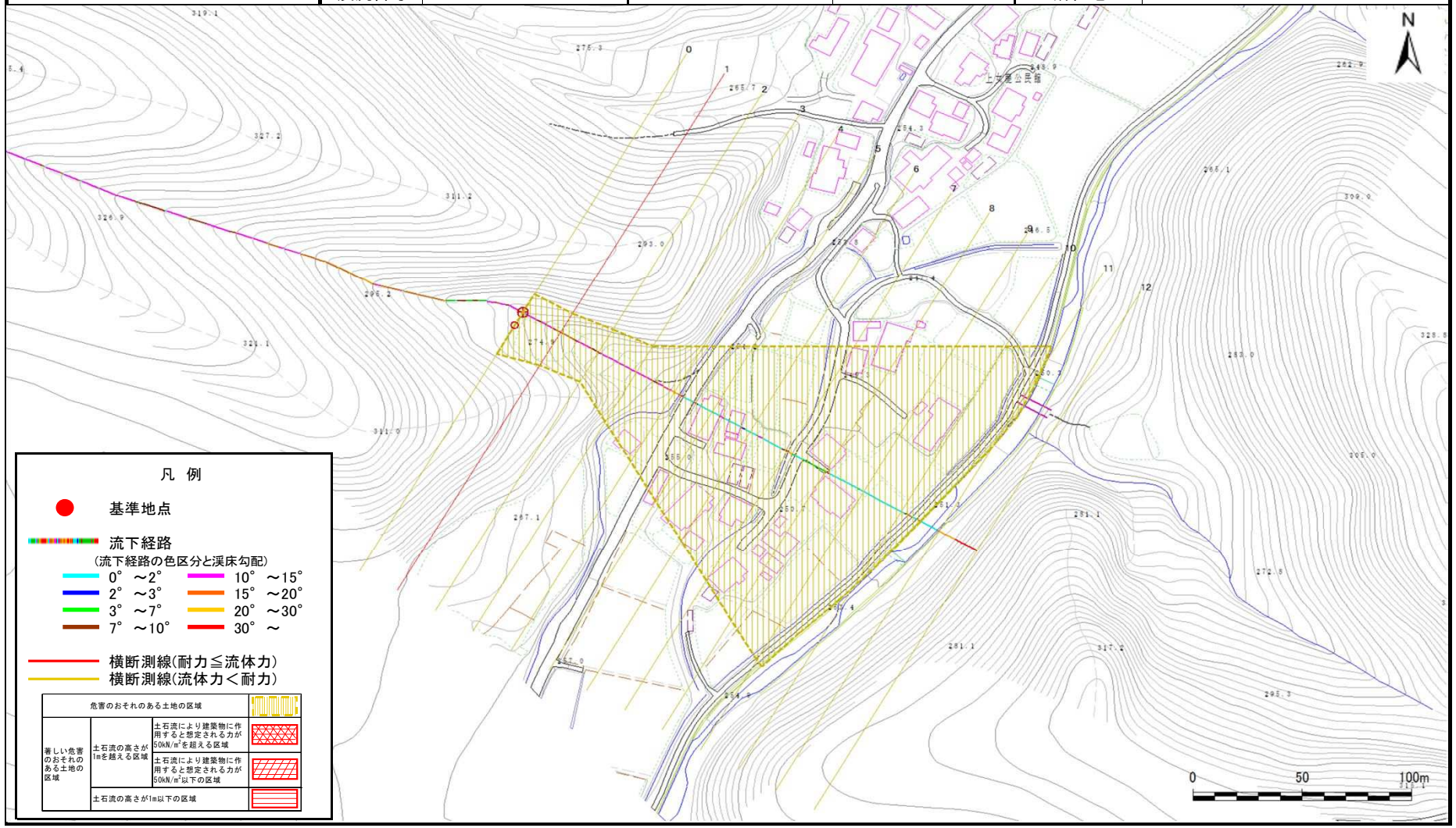

岩手県

土　石　流　区　域　調　書

様式３－２　建築物に作用すると想定される衝撃に関する事項

調査年度	平成25年度

渓流の位置	渓流番号	B029120	渓流名	大久保の沢	所在地	二戸郡一戸町女鹿字大久保

横断測線番号	土石流の高さh(m)	土石流の流体力Fd(kN/m^2)	建築物の耐力P2(kN/m2)	横断測線番号	土石流の高さh(m)	土石流の流体力Fd(kN/m^2)	建築物の耐力P2(kN/m2)
No.0	0.37	11.07	17.85				
No.1	0.49	16.04	13.95				
No.2	0.37	11.26	17.99				
No.3	0.37	11.39	18.08				
No.4	0.37	11.30	18.02				
No.5	0.37	11.25	17.99				
No.6	0.33	8.29	20.06				
No.7	0.30	6.22	22.00				
No.8	0.27	4.13	23.90				
No.9	0.27	3.51	24.26				
No.10	0.27	2.90	24.38				
No.11	0.27	2.47	24.22				
No.12	0.00	0.00	0.00				

岩手県