土砂災害防止に関する基礎調査（土石流）

表紙　位置,位置図

自然現象の種類	土石流
渓流番号	B020136
水系名	馬淵川
河川名	二ツ石川
渓流名	大屋敷の沢
所在地	二戸郡一戸町月舘字大屋敷
調査機関	県北広域振興局土木部二戸土木センター

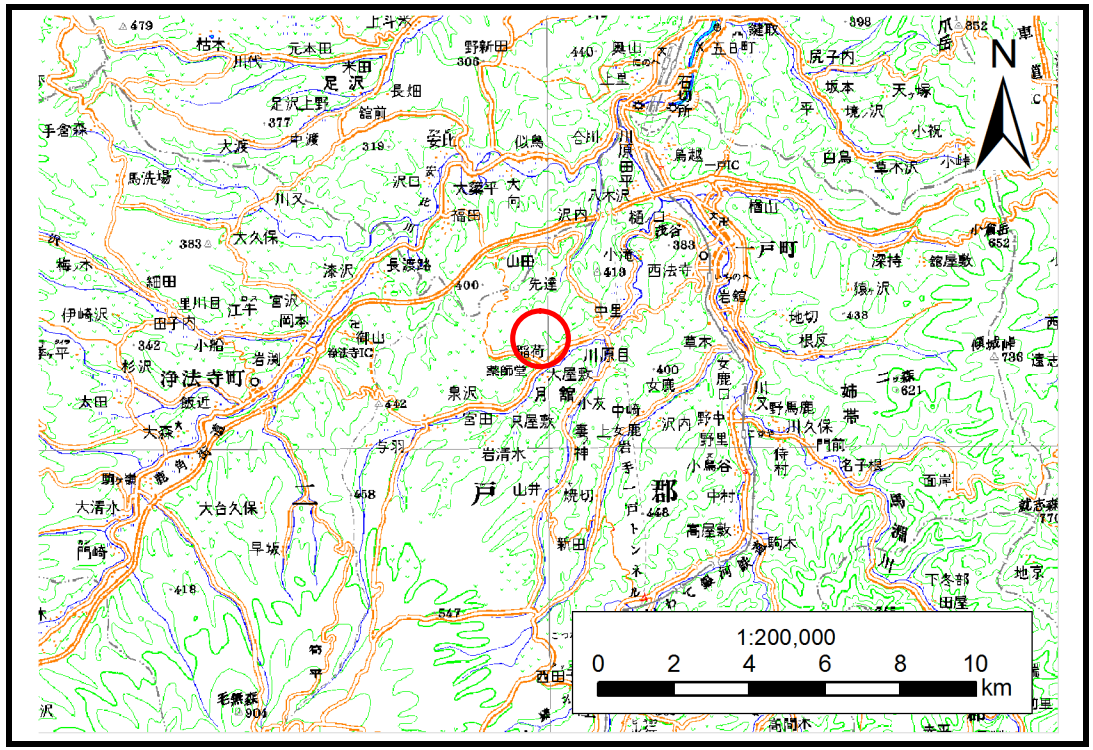

位置図(S=1:200,000)

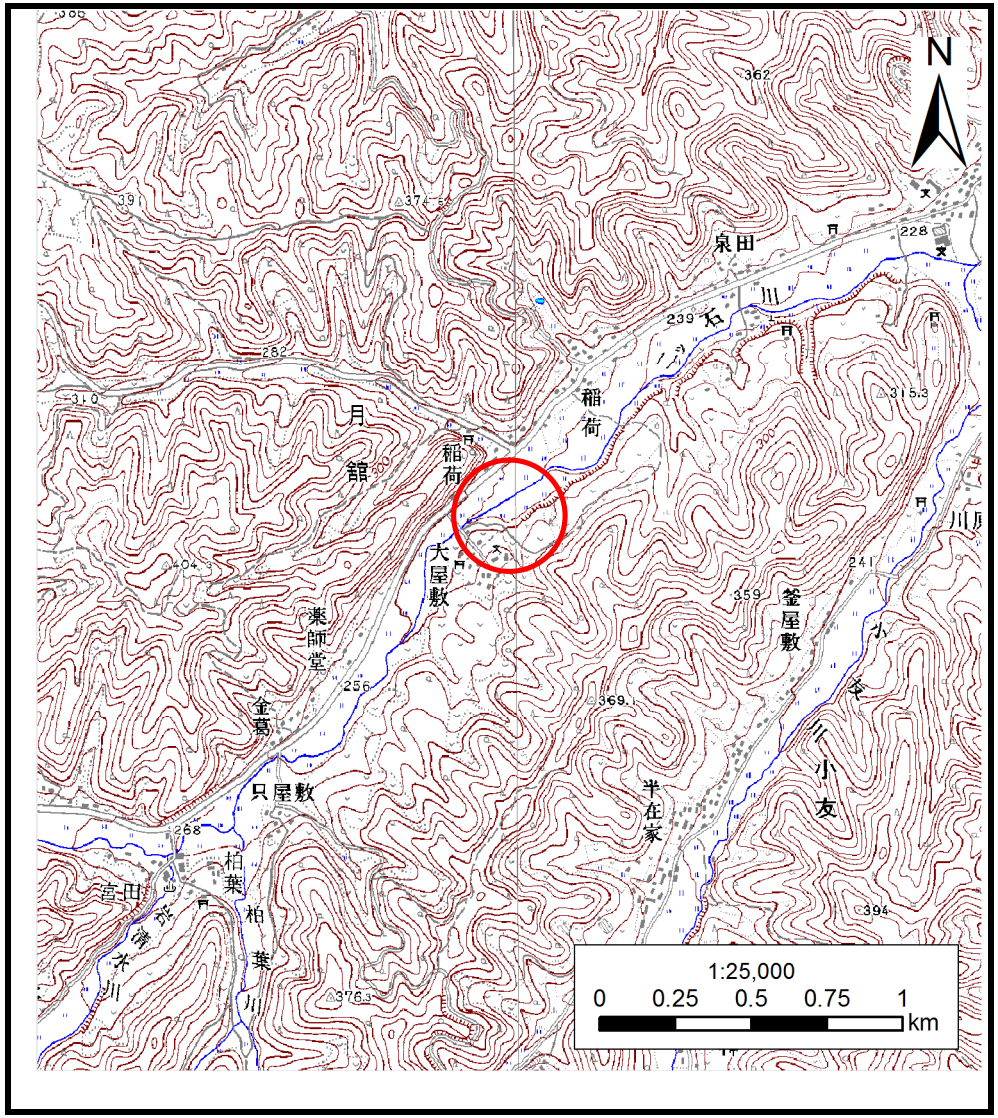

概況図(S=1:25,000)

岩手県

土 石 流 区 域 調 書

様式３－１　危害のおそれのある土地、著しい危害のおそれのある土地の設定図

調査年度	平成24年度

渓流の位置	渓流番号	B020136	渓流名	大屋敷の沢	所在地	二戸郡一戸町月舘字大屋敷

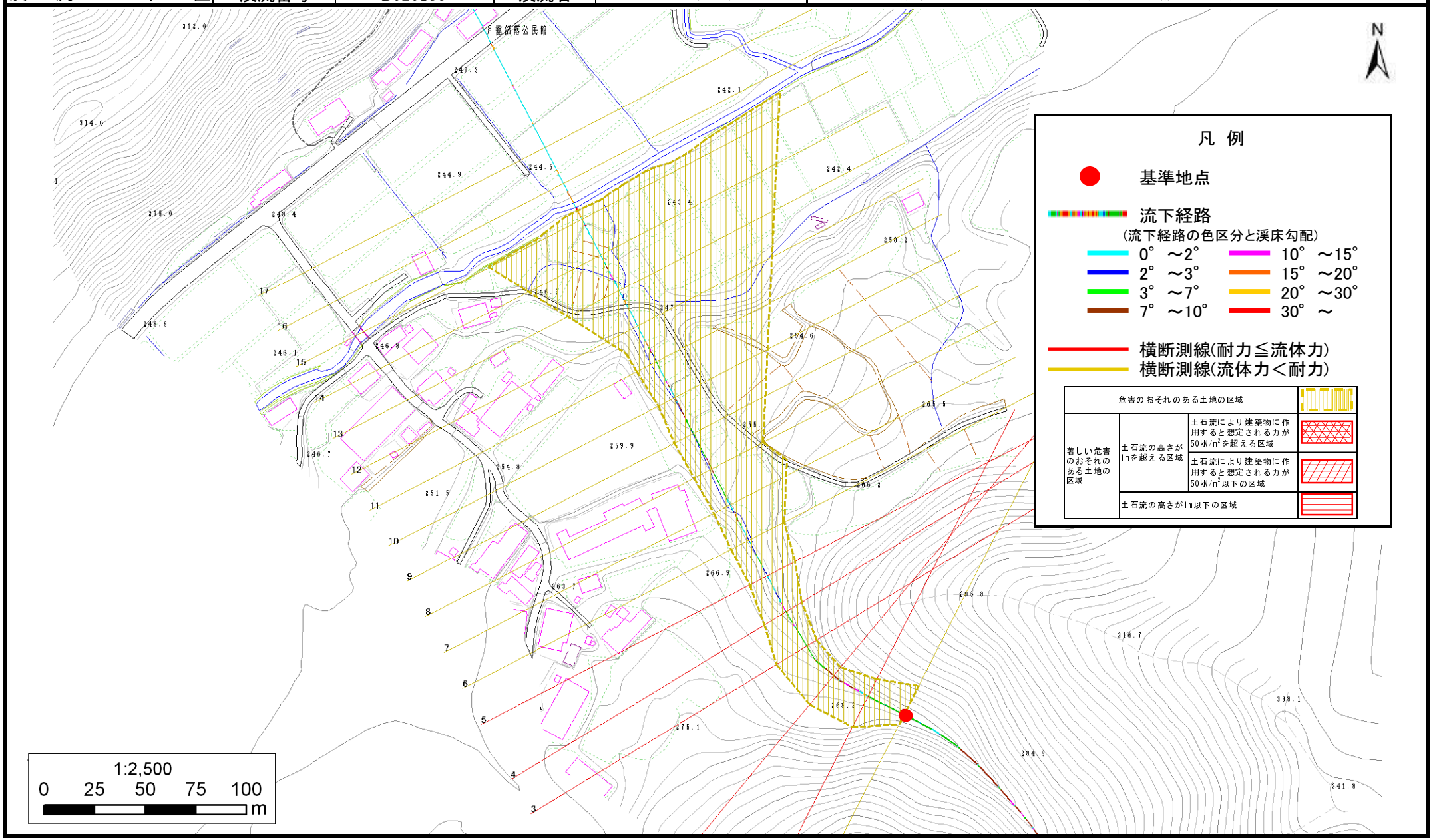

岩手県

土　石　流　区　域　調　書

様式３－２　建築物に作用すると想定される衝撃に関する事項

調査年度	平成24年度

渓流の位置	渓流番号	B020136	渓流名	大屋敷の沢	所在地	二戸郡一戸町月舘字大屋敷

横断測線番号	土石流の高さh(m)	土石流の流体力Fd(kN/m^2)	建築物の耐力P2(kN/m2)	横断測線番号	土石流の高さh(m)	土石流の流体力Fd(kN/m^2)	建築物の耐力P2(kN/m2)
No.0	0.56	11.33	12.47				
No.1	0.98	21.87	7.77				
No.2	1.07	24.42	7.24				
No.3	1.01	21.34	7.56				
No.4	0.96	17.92	7.90				
No.5	0.95	14.90	7.97				
No.6	0.59	6.83	11.84				
No.7	0.59	6.33	11.76				
No.8	0.60	5.87	11.67				
No.9	0.60	5.89	11.69				
No.10	0.59	6.13	11.89				
No.11	0.59	6.08	11.85				
No.12	0.60	5.80	11.65				
No.13	0.61	5.46	11.55				
No.14	0.61	5.09	11.43				
No.15	0.62	4.91	11.36				
No.16	0.61	5.07	11.52				
No.17	0.64	4.34	11.10				