土砂災害防止に関する基礎調査（土石流）

表紙　位置,位置図

自然現象の種類	土石流
渓流番号	B020126
水系名	馬淵川
河川名	馬淵川
渓流名	中瀬の沢(3)
所在地	二戸郡一戸町根反字中瀬
調査機関	県北広域振興局土木部二戸土木センター

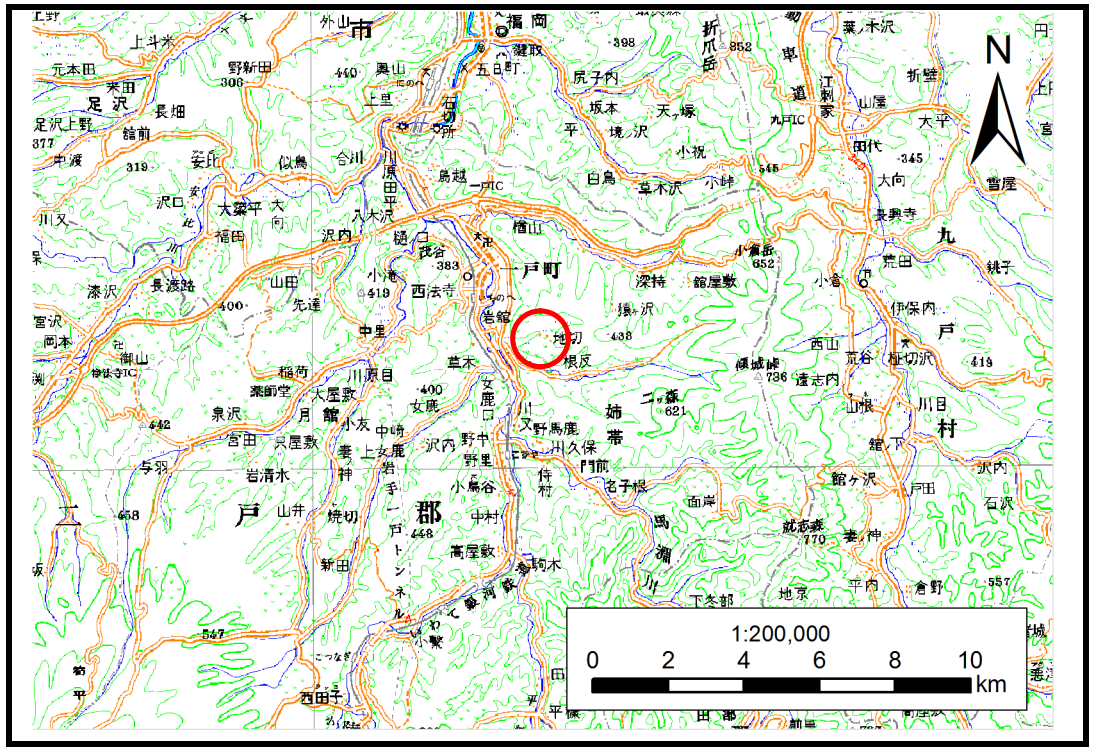

位置図(S=1:200,000)

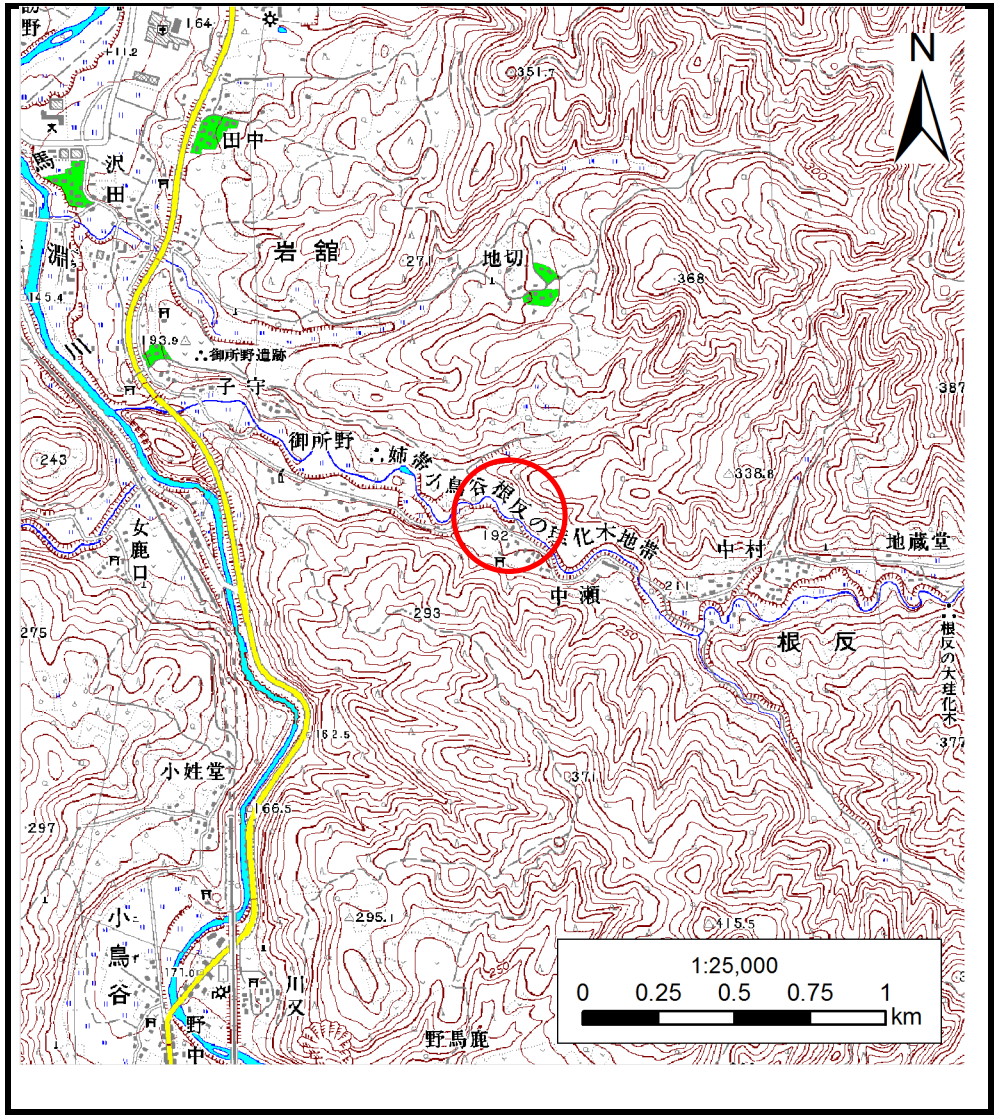

概況図(S=1:25,000)

岩手県

土 石 流 区 域 調 書

様式３－１　危害のおそれのある土地、著しい危害のおそれのある土地の設定図

調査年度	平成24年度

渓流の位置	渓流番号	B020126	渓流名	中瀬の沢(3)	所在地	二戸郡一戸町根反字中瀬

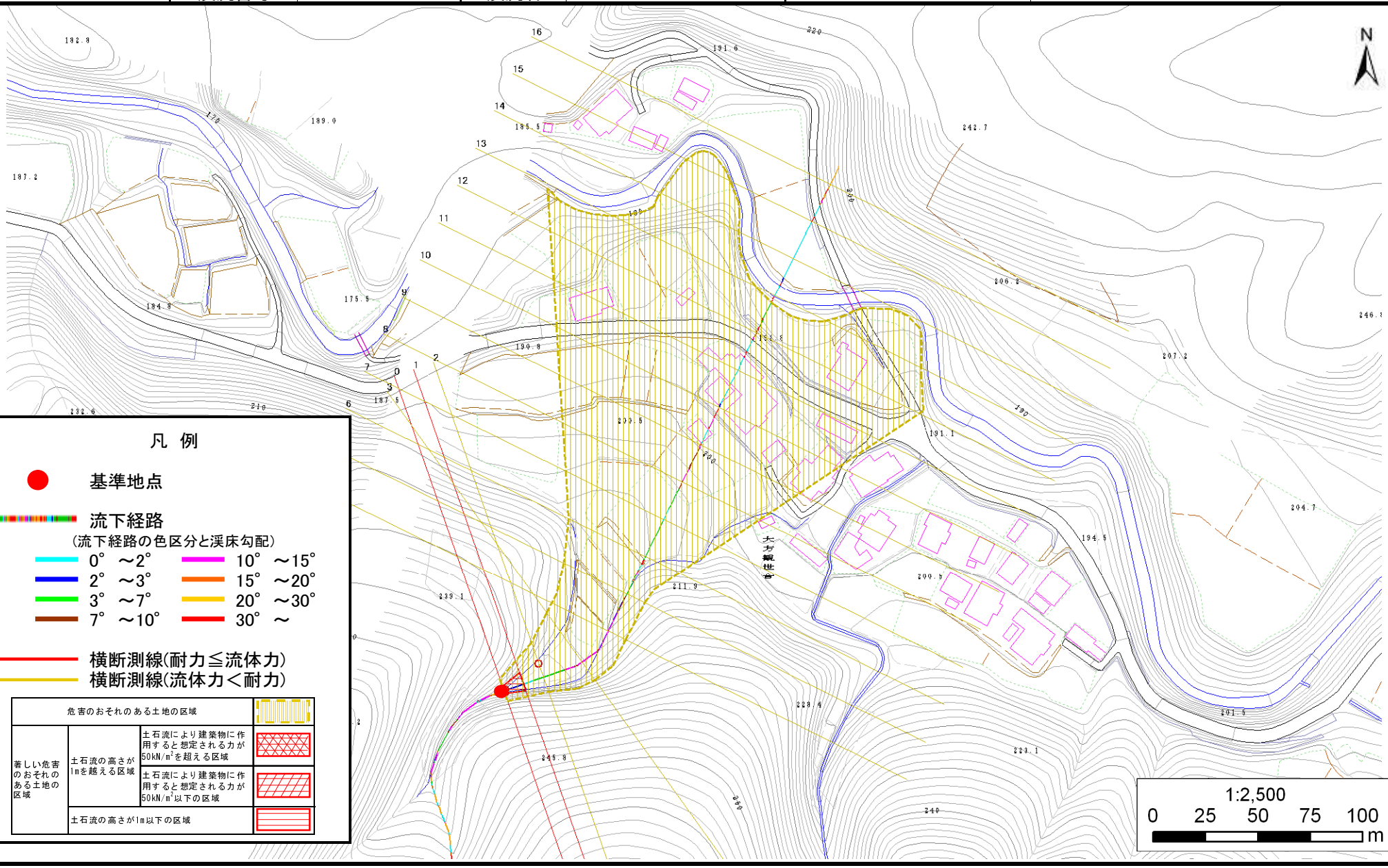

岩手県

土　石　流　区　域　調　書

様式３－２　建築物に作用すると想定される衝撃に関する事項

調査年度	平成24年度

渓流の位置	渓流番号	B020126	渓流名	中瀬の沢(3)	所在地	二戸郡一戸町根反字中瀬

横断測線番号	土石流の高さh(m)	土石流の流体力Fd(kN/m^2)	建築物の耐力P2(kN/m2)	横断測線番号	土石流の高さh(m)	土石流の流体力Fd(kN/m^2)	建築物の耐力P2(kN/m2)
No.0	0.71	36.20	10.14				
No.1	0.42	17.01	16.21				
No.2	0.33	12.00	19.93				
No.3	0.23	6.94	27.47				
No.4	0.42	13.46	16.13				
No.5	0.39	10.54	17.19				
No.6	0.23	4.05	28.28				
No.7	0.22	3.17	29.63				
No.8	0.21	2.71	30.16				
No.9	0.21	2.42	30.37				
No.10	0.21	2.27	30.42				
No.11	0.21	1.71	30.08				
No.12	0.19	2.08	33.05				
No.13	0.18	2.41	35.47				
No.14	0.19	2.17	33.68				
No.15	0.20	1.99	32.35				
No.16	0.22	1.38	29.24				

岩手県