土砂災害防止に関する基礎調査（土石流）

表紙　位置,位置図

自然現象の種類	土石流
渓流番号	B020124-2
水系名	馬淵川
河川名	馬淵川
渓流名	野馬鹿の沢-2
所在地	二戸郡一戸町姉帯字野馬鹿
調査機関	県北広域振興局土木部二戸土木センター

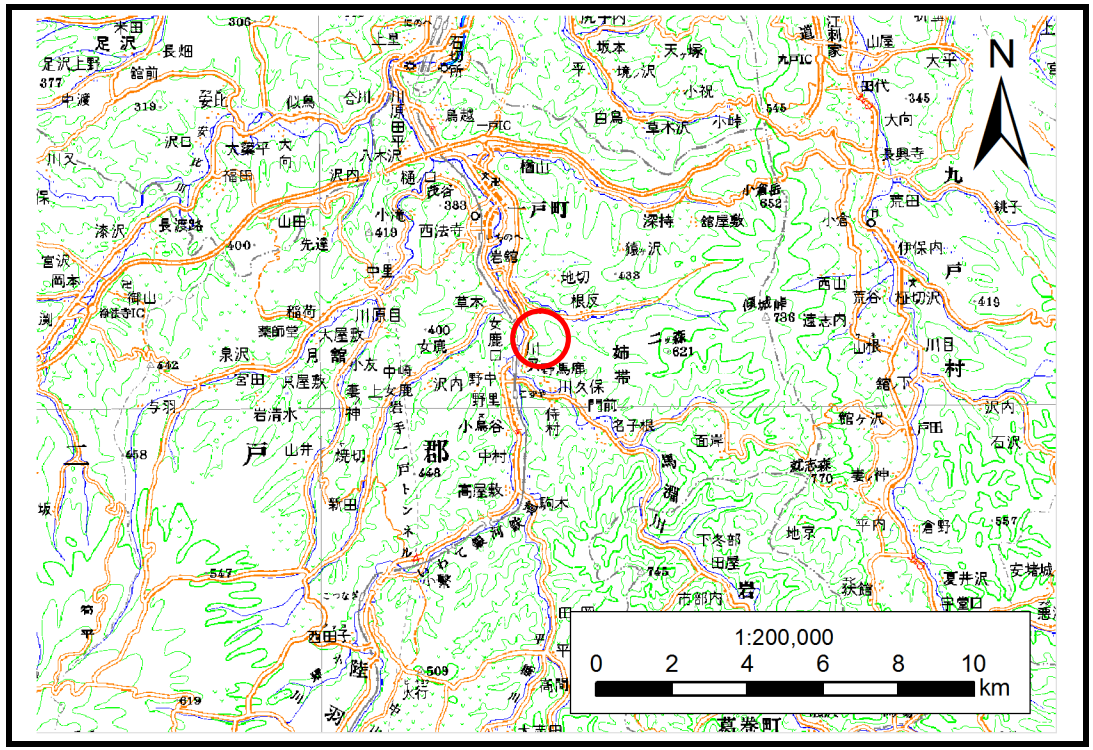

位置図(S=1:200,000)

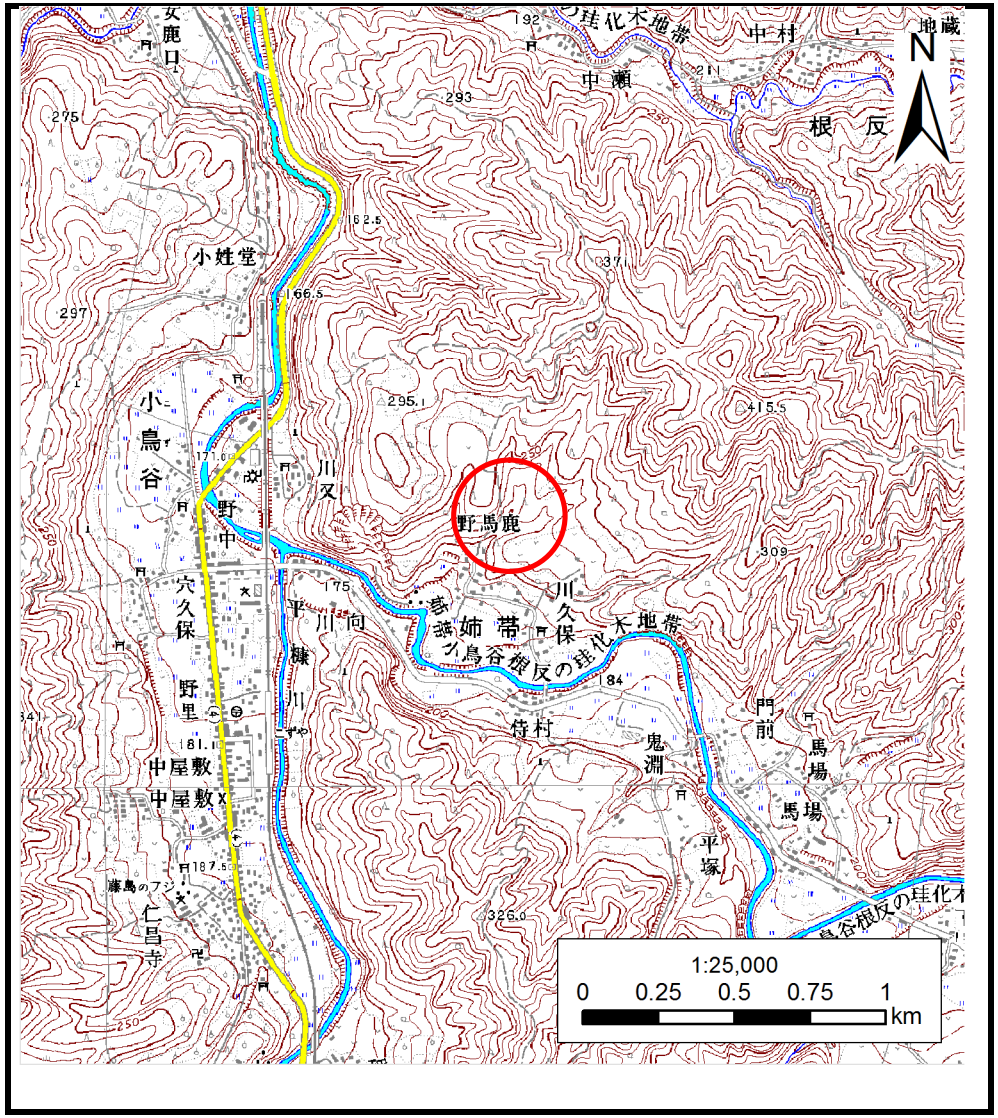

概況図(S=1:25,000)

岩手県

土 石 流 区 域 調 書

様式３－１　危害のおそれのある土地、著しい危害のおそれのある土地の設定図

調査年度	平成24年度

渓流の位置	渓流番号	B020124-2	渓流名	野馬鹿の沢-2	所在地	二戸郡一戸町姉帯字野馬鹿

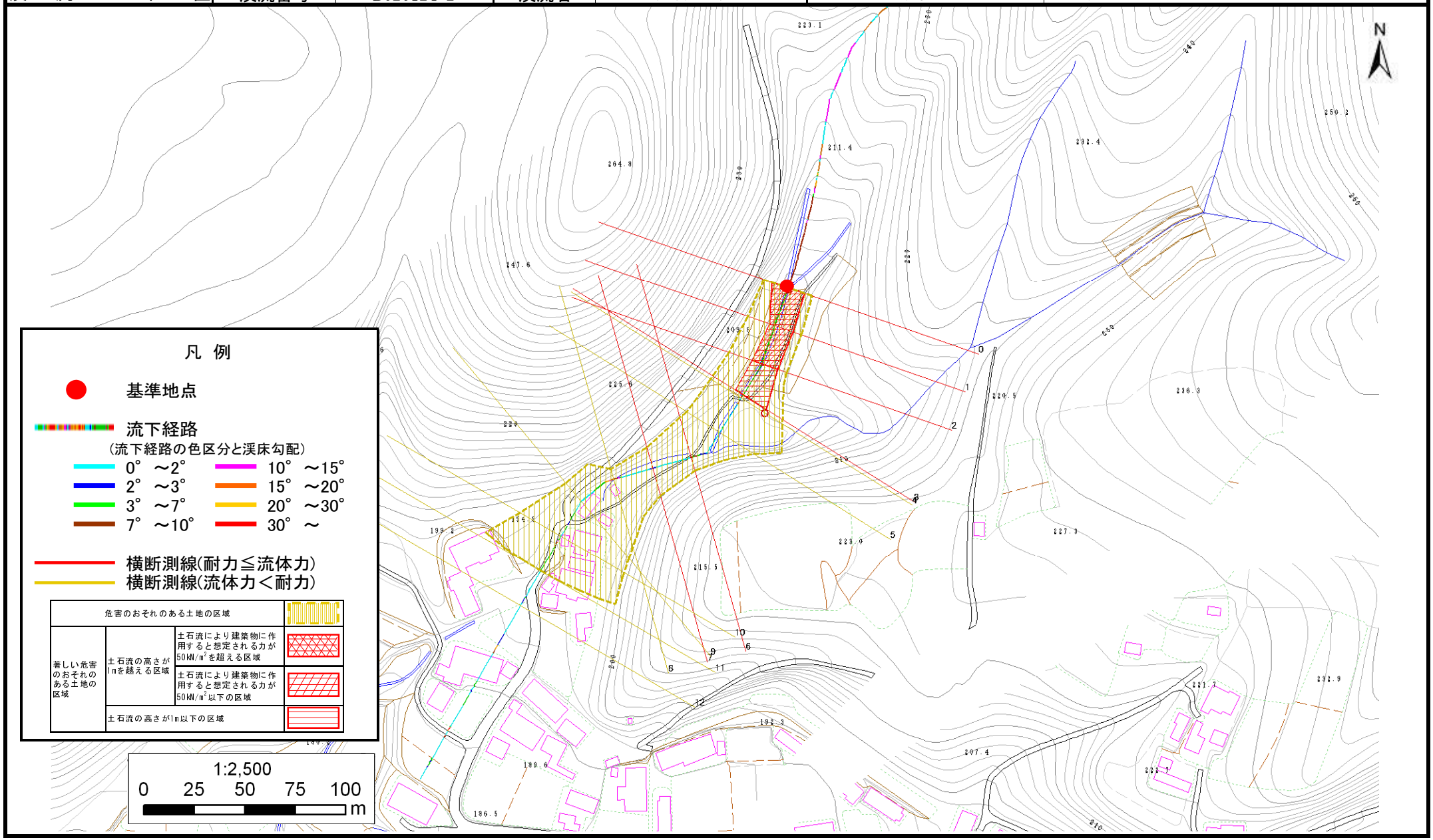

岩手県

土　石　流　区　域　調　書

様式３－２　建築物に作用すると想定される衝撃に関する事項

調査年度	平成24年度

渓流の位置	渓流番号	B020124-2	渓流名	野馬鹿の沢-2	所在地	二戸郡一戸町姉帯字野馬鹿

横断測線番号	土石流の高さh(m)	土石流の流体力Fd(kN/m^2)	建築物の耐力P2(kN/m2)	横断測線番号	土石流の高さh(m)	土石流の流体力Fd(kN/m^2)	建築物の耐力P2(kN/m2)
No.0	0.94	25.74	7.99				
No.1	1.13	29.68	6.97				
No.2	1.04	22.78	7.39				
No.3	0.86	15.12	8.59				
No.4	0.66	10.11	10.76				
No.5	0.66	8.92	10.75				
No.6	0.93	12.36	8.11				
No.7	0.97	11.86	7.83				
No.8	0.73	6.47	9.90				
No.9	0.79	4.66	9.28				
No.10	0.85	3.62	8.69				
No.11	0.88	3.30	8.46				
No.12	0.93	2.86	8.10				
No.13							
No.14							
No.15							
No.16							
No.17							
No.18							
No.19							
No.20							
No.21							
No.22							
No.23							
No.24							
No.25							
No.26							

岩手県