土砂災害防止に関する基礎調査（土石流）

表紙　位置,位置図

自然現象の種類	土石流
渓流番号	B020124-1
水系名	馬淵川
河川名	馬淵川
渓流名	野馬鹿の沢-1
所在地	二戸郡一戸町姉帯字野馬鹿
調査機関	県北広域振興局土木部二戸土木センター

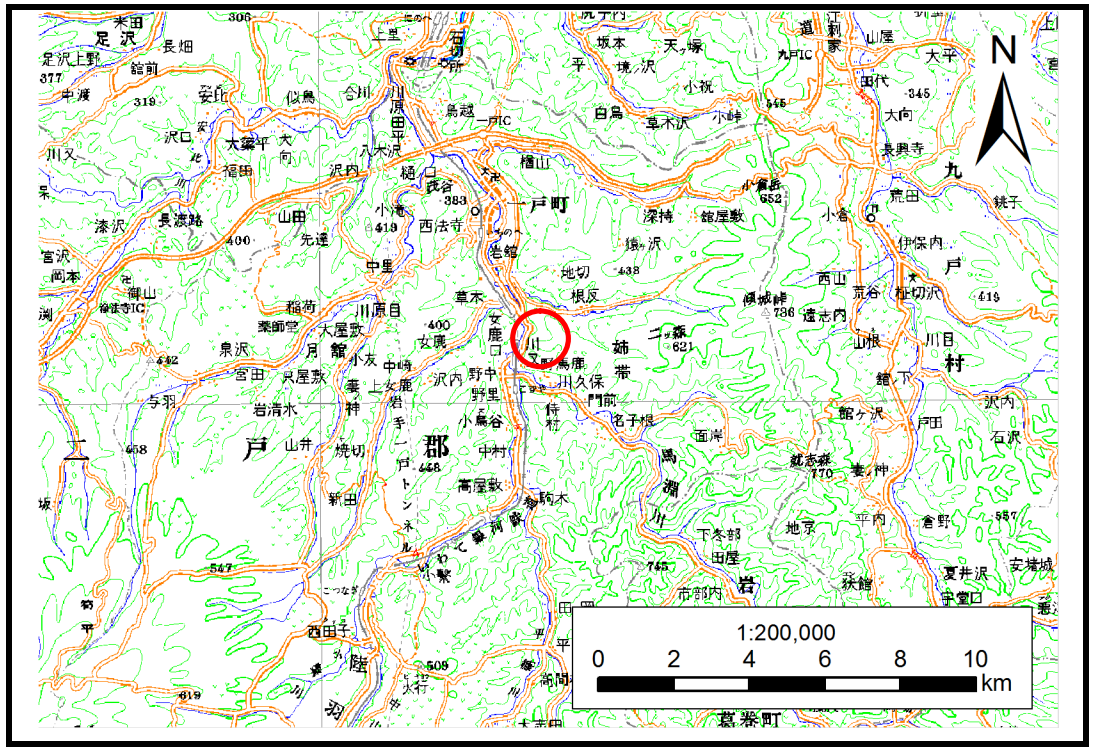

位置図(S=1:200,000)

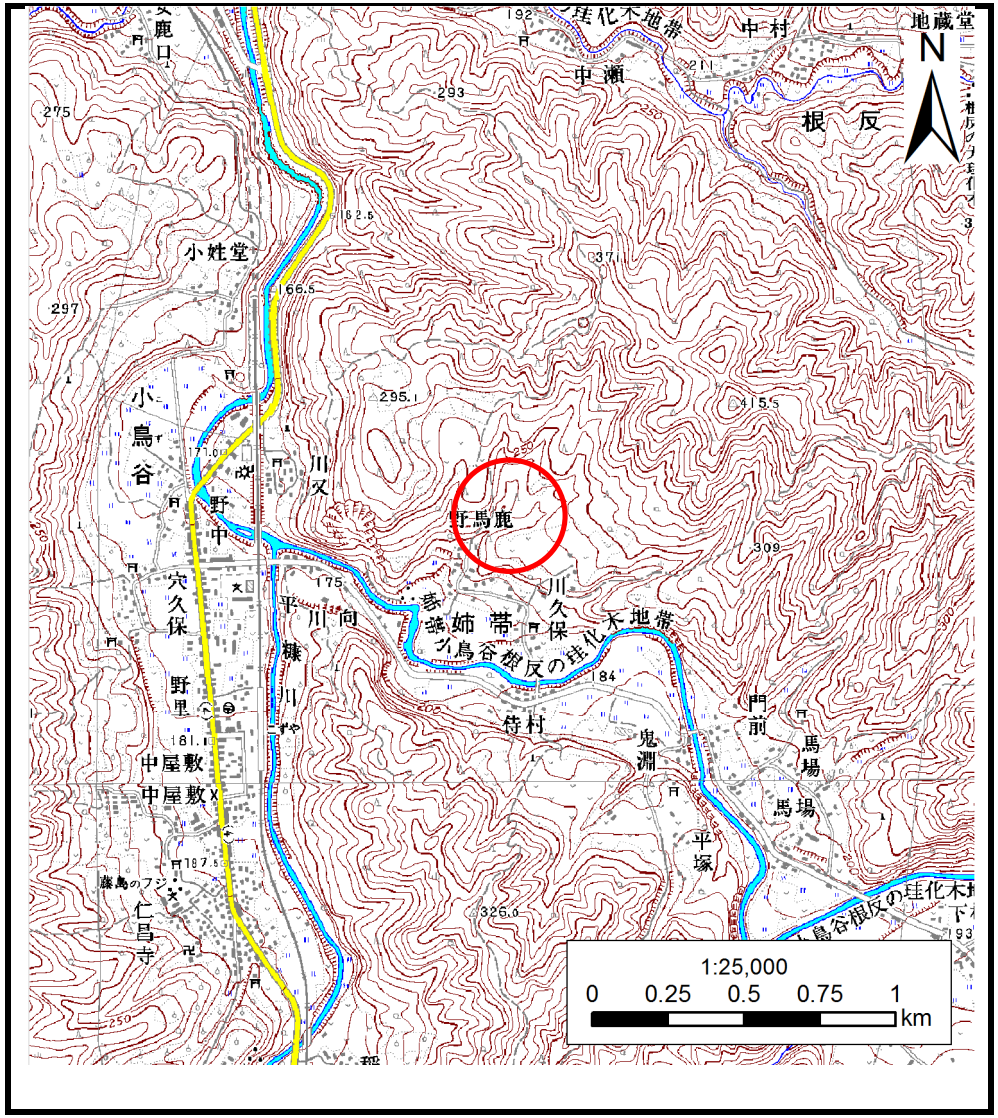

概況図(S=1:25,000)

岩手県

土 石 流 区 域 調 書

様式３－１　危害のおそれのある土地、著しい危害のおそれのある土地の設定図

調査年度	平成24年度

渓流の位置	渓流番号	B020124-1	渓流名	野馬鹿の沢-1	所在地	二戸郡一戸町姉帯字野馬鹿

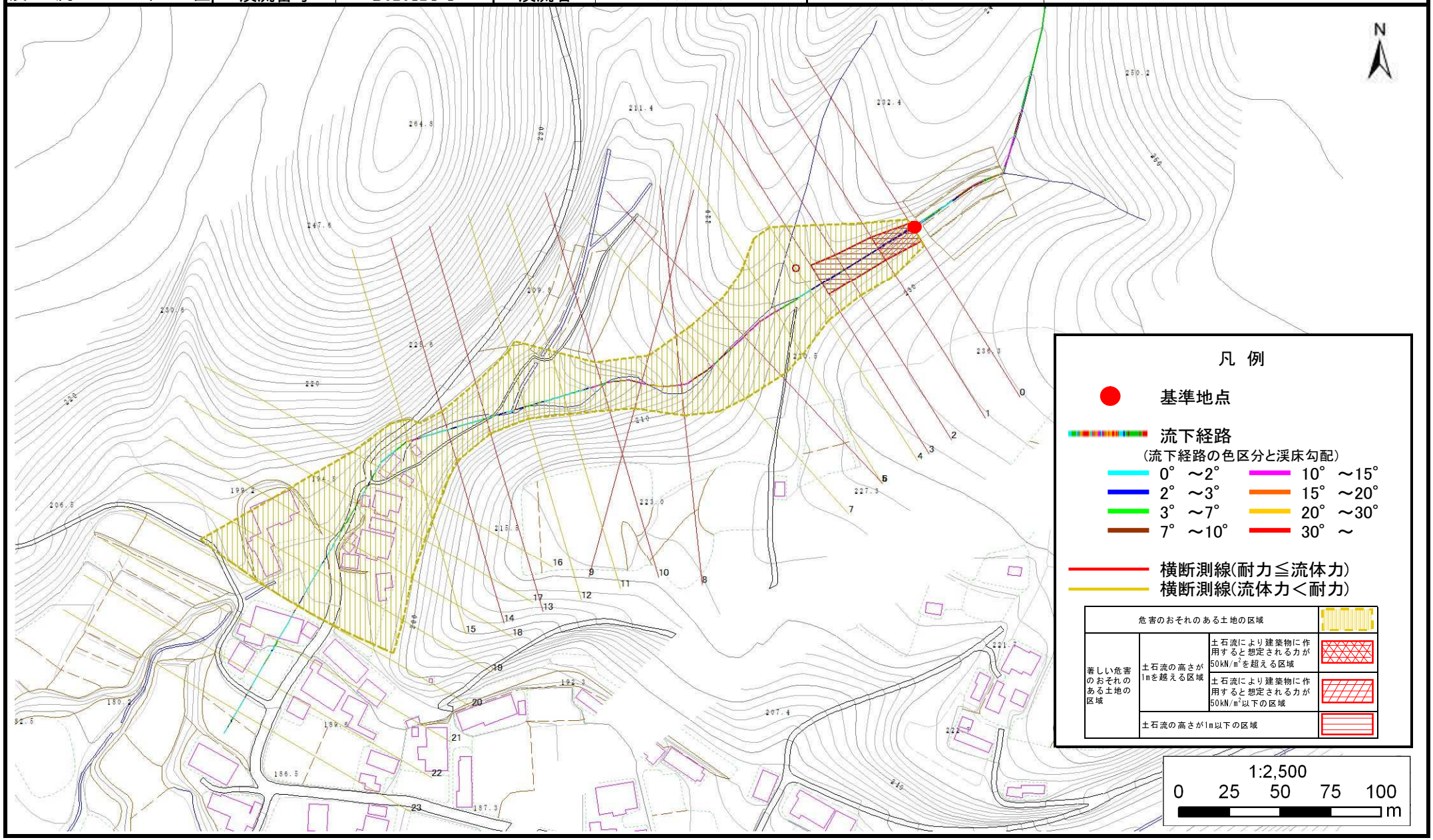

岩手県

土　石　流　区　域　調　書

様式３－２　建築物に作用すると想定される衝撃に関する事項

調査年度	平成24年度

渓流の位置	渓流番号	B020124-1	渓流名	野馬鹿の沢-1	所在地	二戸郡一戸町姉帯字野馬鹿

横断測線番号	土石流の高さh(m)	土石流の流体力Fd(kN/m^2)	建築物の耐力P2(kN/m2)	横断測線番号	土石流の高さh(m)	土石流の流体力Fd(kN/m^2)	建築物の耐力P2(kN/m2)
No.0	1.24	29.08	6.49				
No.1	1.05	16.84	7.35				
No.2	0.99	12.83	7.71				
No.3	0.92	11.23	8.13				
No.4	0.71	7.55	10.13				
No.5	0.71	7.53	10.13				
No.6	0.92	12.32	8.15				
No.7	0.67	8.43	10.63				
No.8	0.82	11.13	8.98				
No.9	1.06	17.70	7.28				
No.10	0.97	16.59	7.82				
No.11	0.62	9.65	11.27				
No.12	0.62	9.69	11.29				
No.13	0.88	14.97	8.47				
No.14	0.87	14.46	8.56				
No.15	0.65	8.95	10.91				
No.16	0.69	7.91	10.34				
No.17	0.72	7.03	10.04				
No.18	0.73	6.09	9.82				
No.19	0.82	3.96	8.93				
No.20	0.90	3.05	8.29				
No.21	0.91	3.00	8.25				
No.22	0.92	2.91	8.16				
No.23	0.86	3.34	8.63				