土砂災害防止に関する基礎調査（土石流）

表紙　位置,位置図

自然現象の種類	土石流
渓流番号	B020115
水系名	馬渕川
河川名	根反川
渓流名	野磯鶏の沢（2）
所在地	二戸郡一戸町大字根反字野磯鶏
調査機関	県北広域振興局土木部二戸土木センター

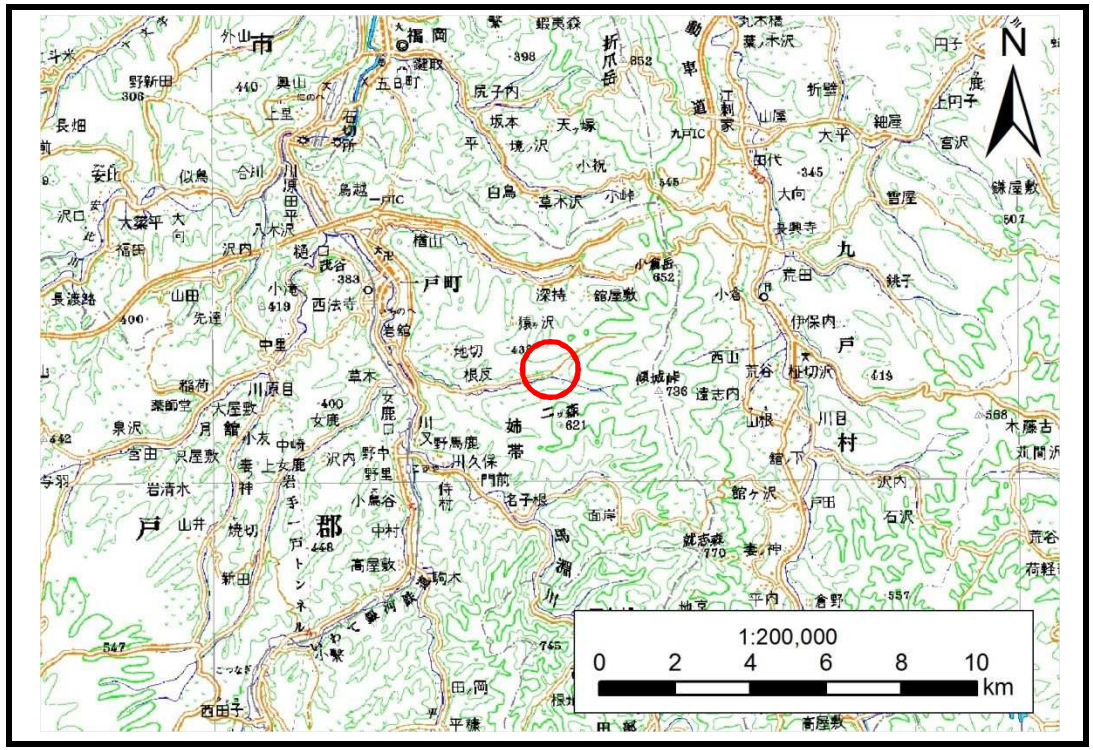

位置図(S=1:200,000)

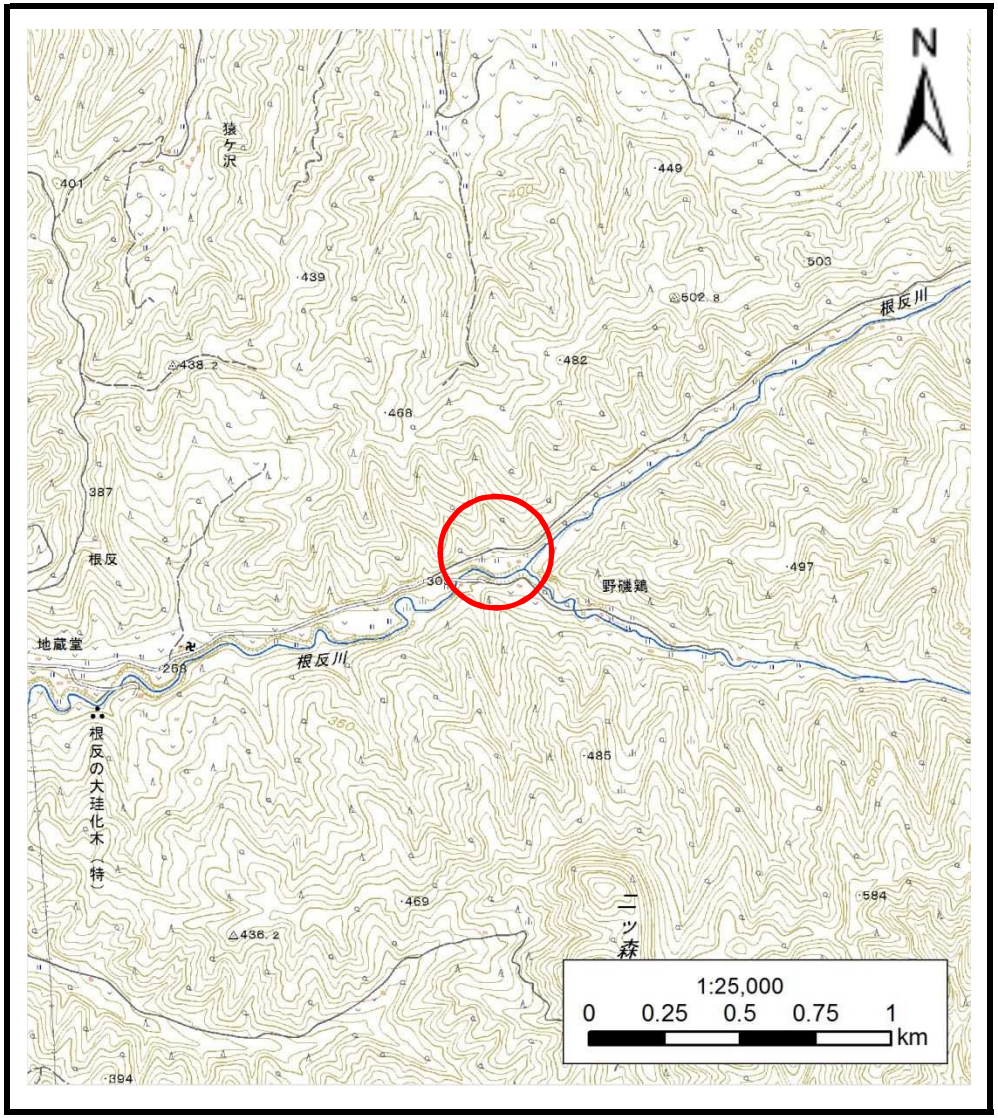

概況図(S=1:25,000)

土 石 流 区 域 調 書

様式３－１　危害のおそれのある土地、著しい危害のおそれのある土地の設定図

調査年度	平成28年度

渓流の位置	渓流番号	B020115	渓流名	野磯鶏の沢(2)	所在地	二戸郡一戸町大字根反字野磯鶏

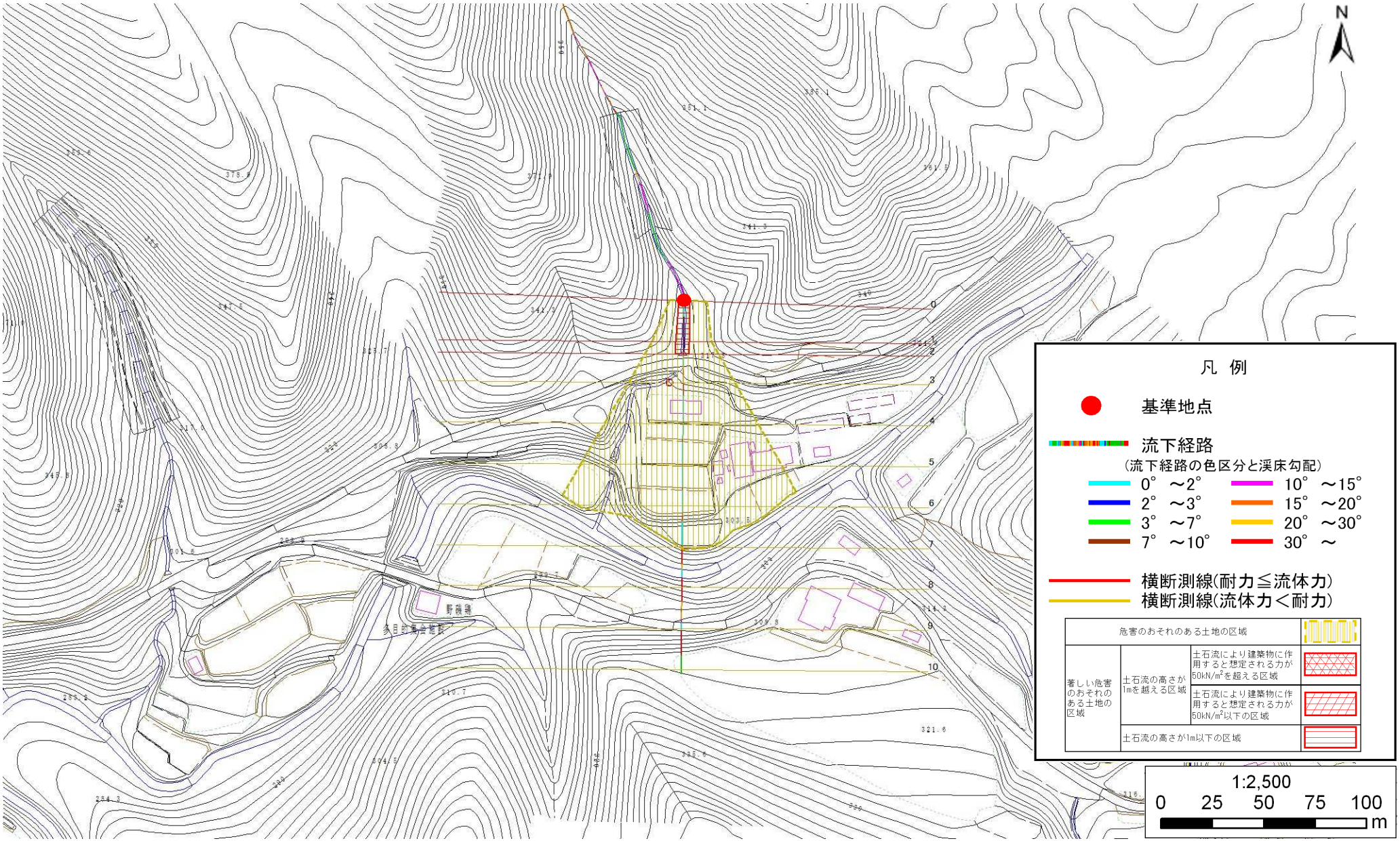

岩手県

土　石　流　区　域　調　書

様式３－２　建築物に作用すると想定される衝撃に関する事項

調査年度	平成28年度

渓流の位置	渓流番号	B020115	渓流名	野磯鶏の沢(2)	所在地	二戸郡一戸町大字根反字野磯鶏

横断測線番号	土石流の高さh(m)	土石流の流体力Fd(kN/m^2)	建築物の耐力P2(kN/m2)	横断測線番号	土石流の高さh(m)	土石流の流体力Fd(kN/m^2)	建築物の耐力P2(kN/m2)
No.0	0.85	33.93	8.66				
No.1	0.62	18.29	11.36				
No.2	0.57	15.31	12.13				
No.3	0.37	8.15	17.80				
No.4	0.37	7.43	18.20				
No.5	0.35	5.79	19.02				
No.6	0.34	4.84	19.34				
No.7	0.34	4.89	19.43				
No.8	0.33	5.06	19.75				
No.9	0.35	2.75	18.88				
No.10	0.55	0.72	12.67				

岩手県