土砂災害防止に関する基礎調査（土石流）

表紙　位置,位置図

自然現象の種類	土石流
渓流番号	B019101
水系名	馬淵川
河川名	二ツ石川
渓流名	泉沢(3)
所在地	二戸郡一戸町出ル町字泉沢
調査機関	県北広域振興局土木部二戸土木センター

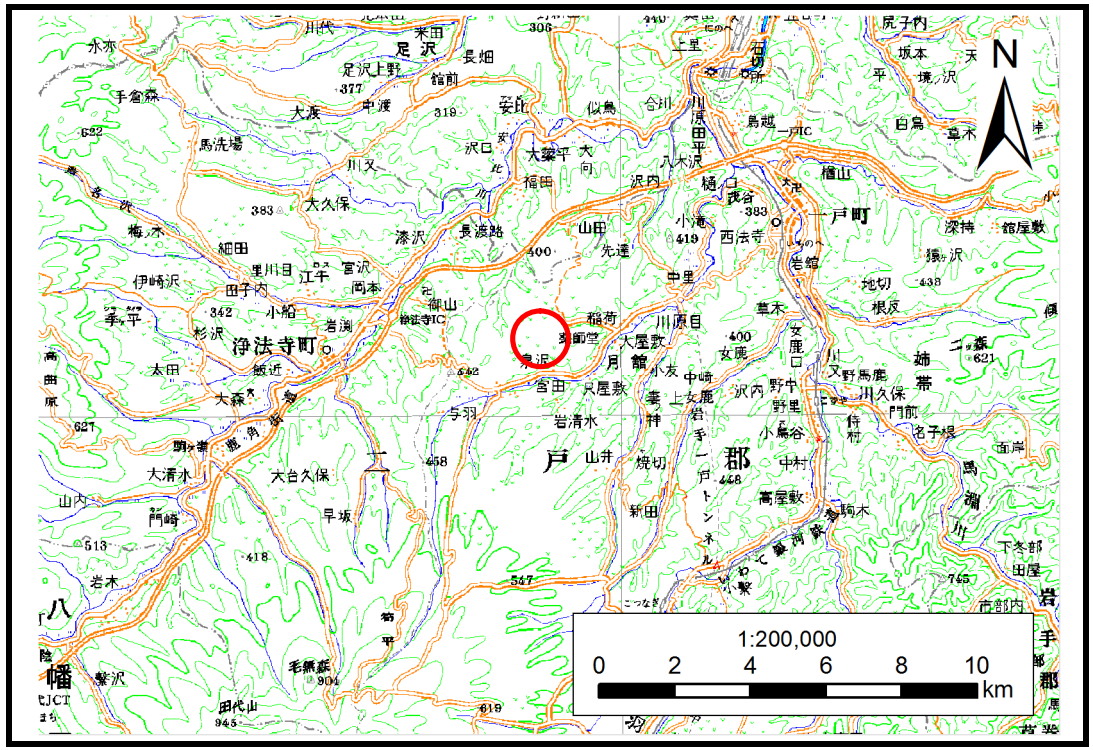

位置図(S=1:200,000)

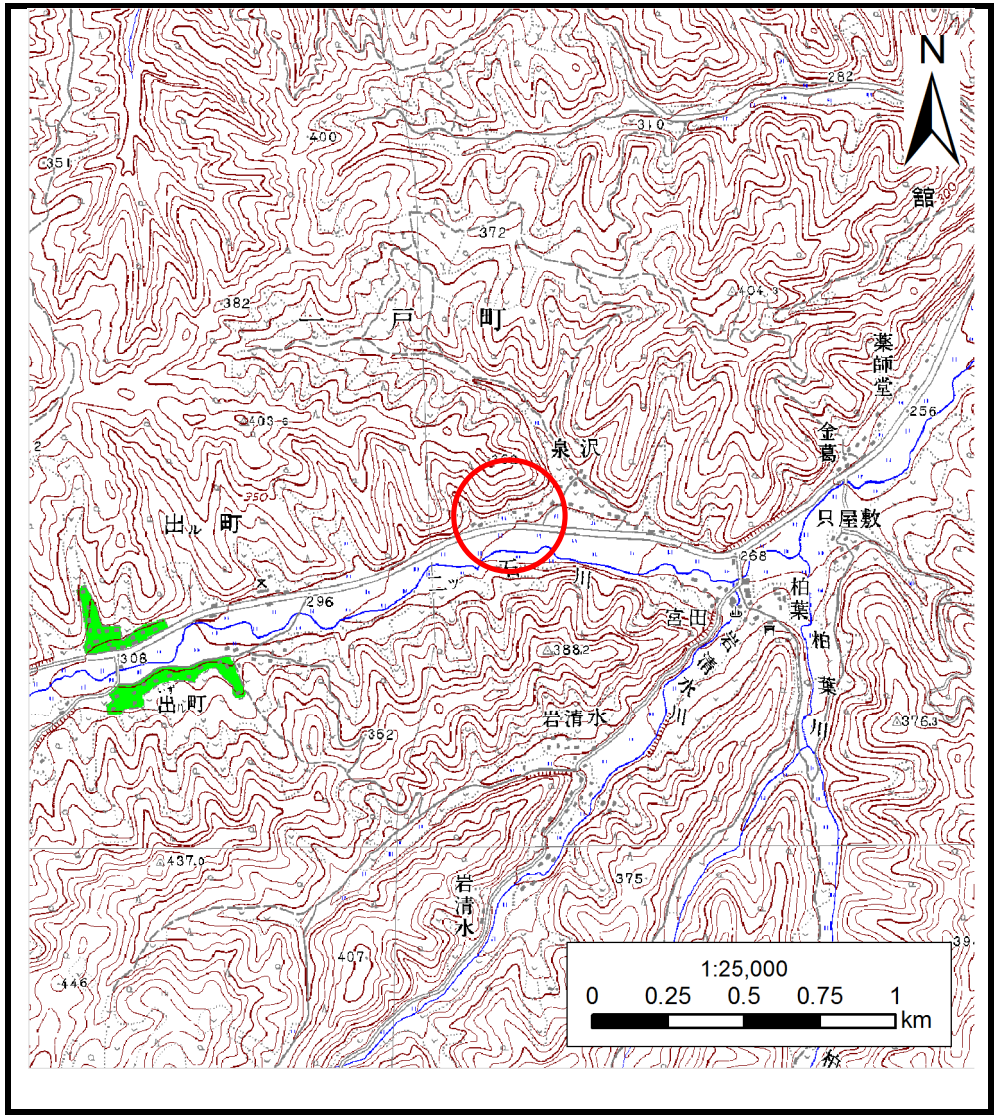

概況図(S=1:25,000)

岩手県

土 石 流 区 域 調 書

様式３－１　危害のおそれのある土地、著しい危害のおそれのある土地の設定図

調査年度	平成24年度

渓流の位置	渓流番号	B019101	渓流名	泉沢(3)	所在地	二戸郡一戸町出ル町字泉沢

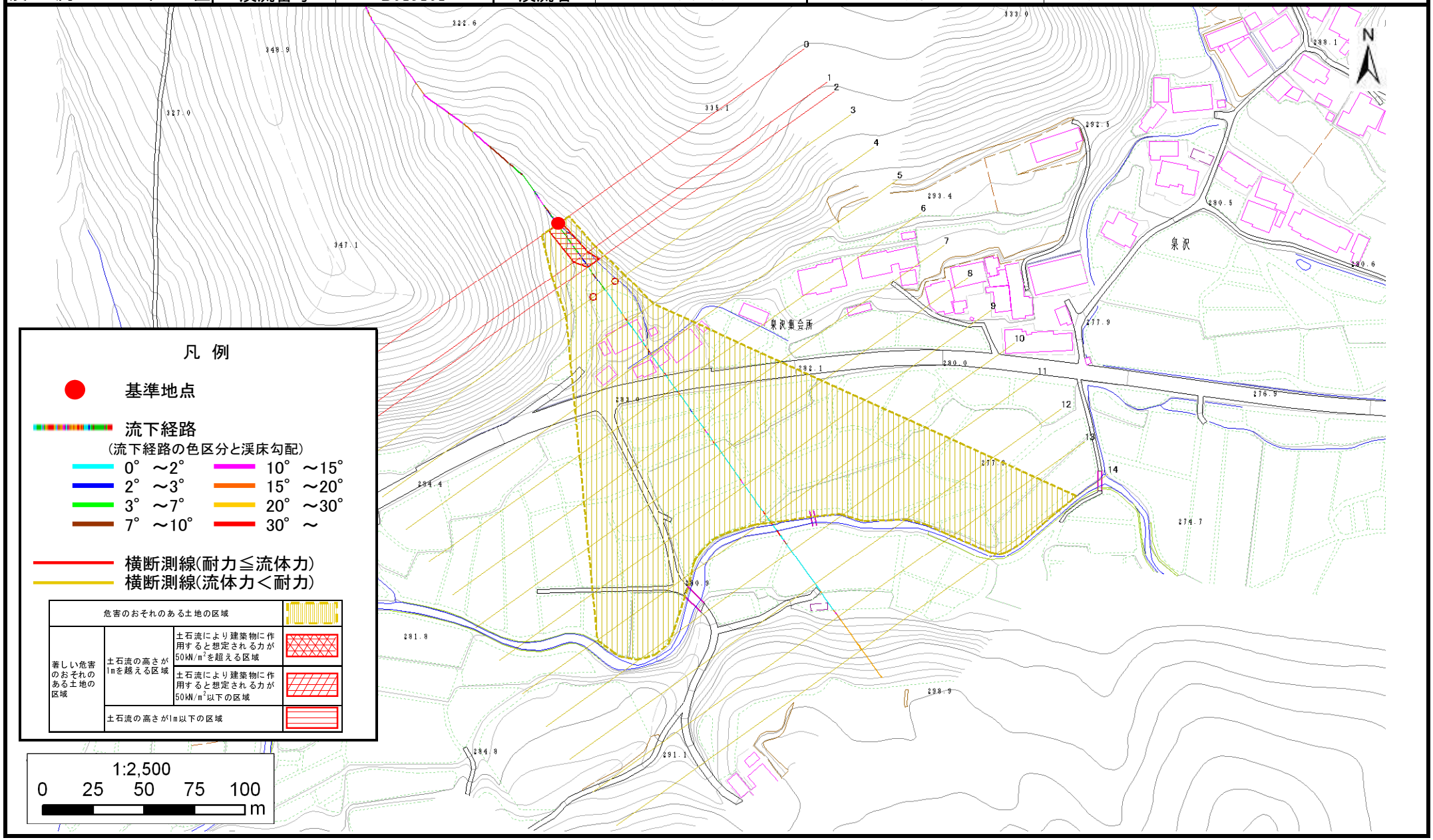

岩手県

土　石　流　区　域　調　書

様式３－２　建築物に作用すると想定される衝撃に関する事項

調査年度	平成24年度

渓流の位置	渓流番号	B019101	渓流名	泉沢(3)	所在地	二戸郡一戸町出ル町字泉沢

横断測線番号	土石流の高さh(m)	土石流の流体力Fd(kN/m^2)	建築物の耐力P2(kN/m2)	横断測線番号	土石流の高さh(m)	土石流の流体力Fd(kN/m^2)	建築物の耐力P2(kN/m2)
No.0	0.62	19.46	11.39				
No.1	0.52	13.81	13.30				
No.2	0.58	15.22	12.11				
No.3	0.38	8.00	17.77				
No.4	0.36	7.10	18.24				
No.5	0.36	6.31	18.62				
No.6	0.35	4.89	19.14				
No.7	0.34	4.10	19.24				
No.8	0.35	3.38	19.08				
No.9	0.35	2.97	18.83				
No.10	0.36	2.80	18.68				
No.11	0.37	2.34	18.13				
No.12	0.38	2.04	17.59				
No.13	0.41	1.58	16.45				
No.14	0.00	0.00	0.00				

岩手県