土砂災害防止に関する基礎調査（土石流）

表紙　位置,位置図

自然現象の種類	土石流
渓流番号	A019104
水系名	馬淵川
河川名	二ツ石川
渓流名	岩清水の沢(2)
所在地	二戸郡一戸町出ル町字岩清水久保
調査機関	県北広域振興局土木部二戸土木センター

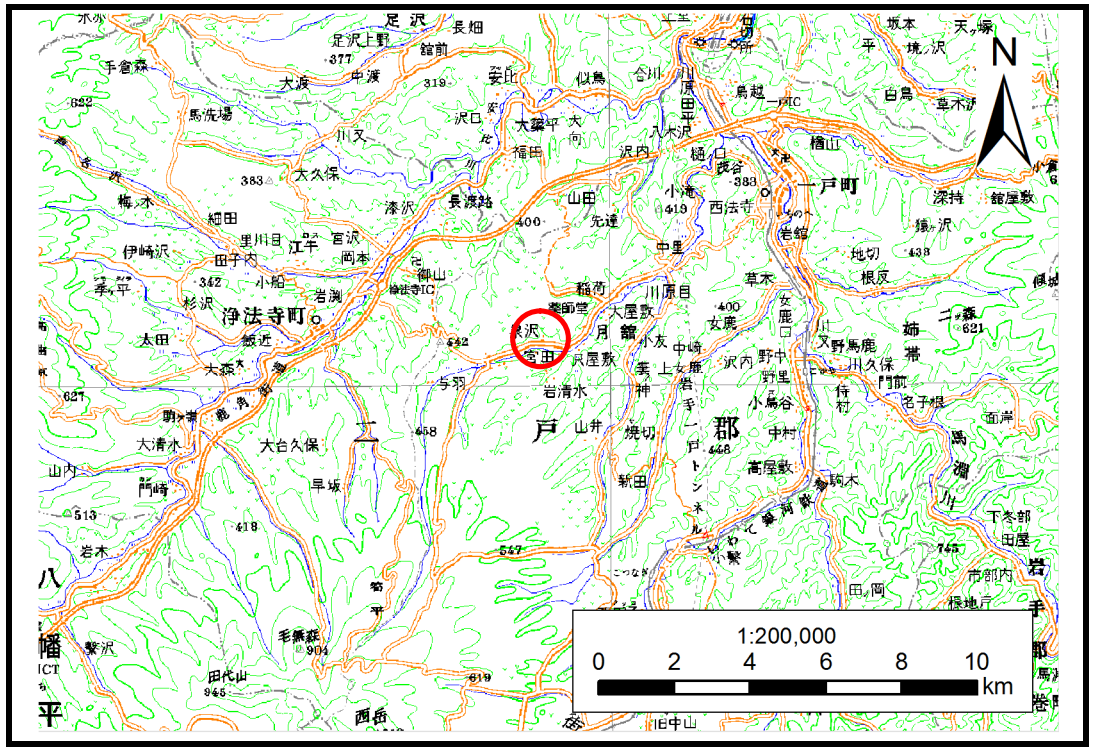

位置図(S=1:200,000)

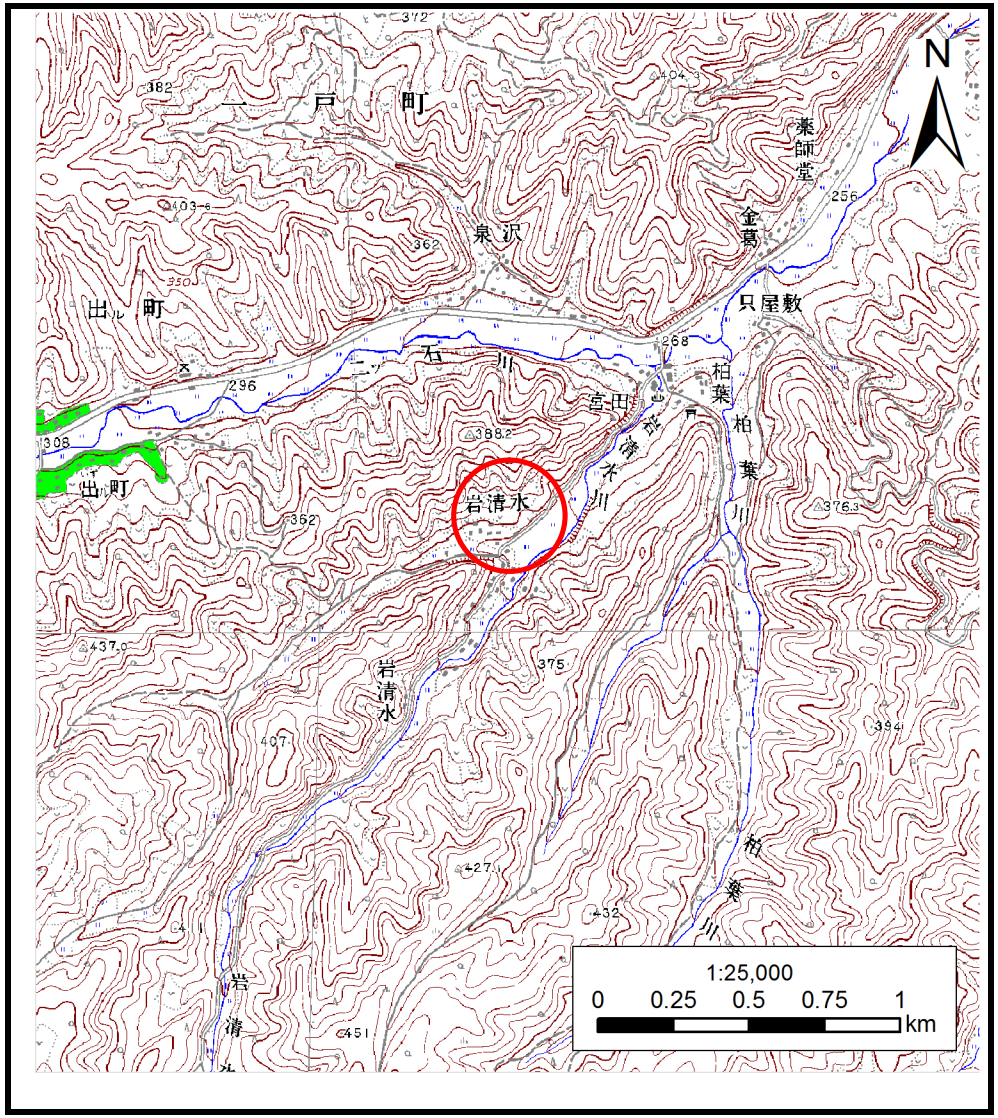

概況図(S=1:25,000)

土 石 流 区 域 調 書

様式３－１　危害のおそれのある土地、著しい危害のおそれのある土地の設定図

調査年度	平成24年度

渓流の位置	渓流番号	A019104	渓流名	岩清水の沢(2)	所在地	二戸郡一戸町出ル町字岩清水久保

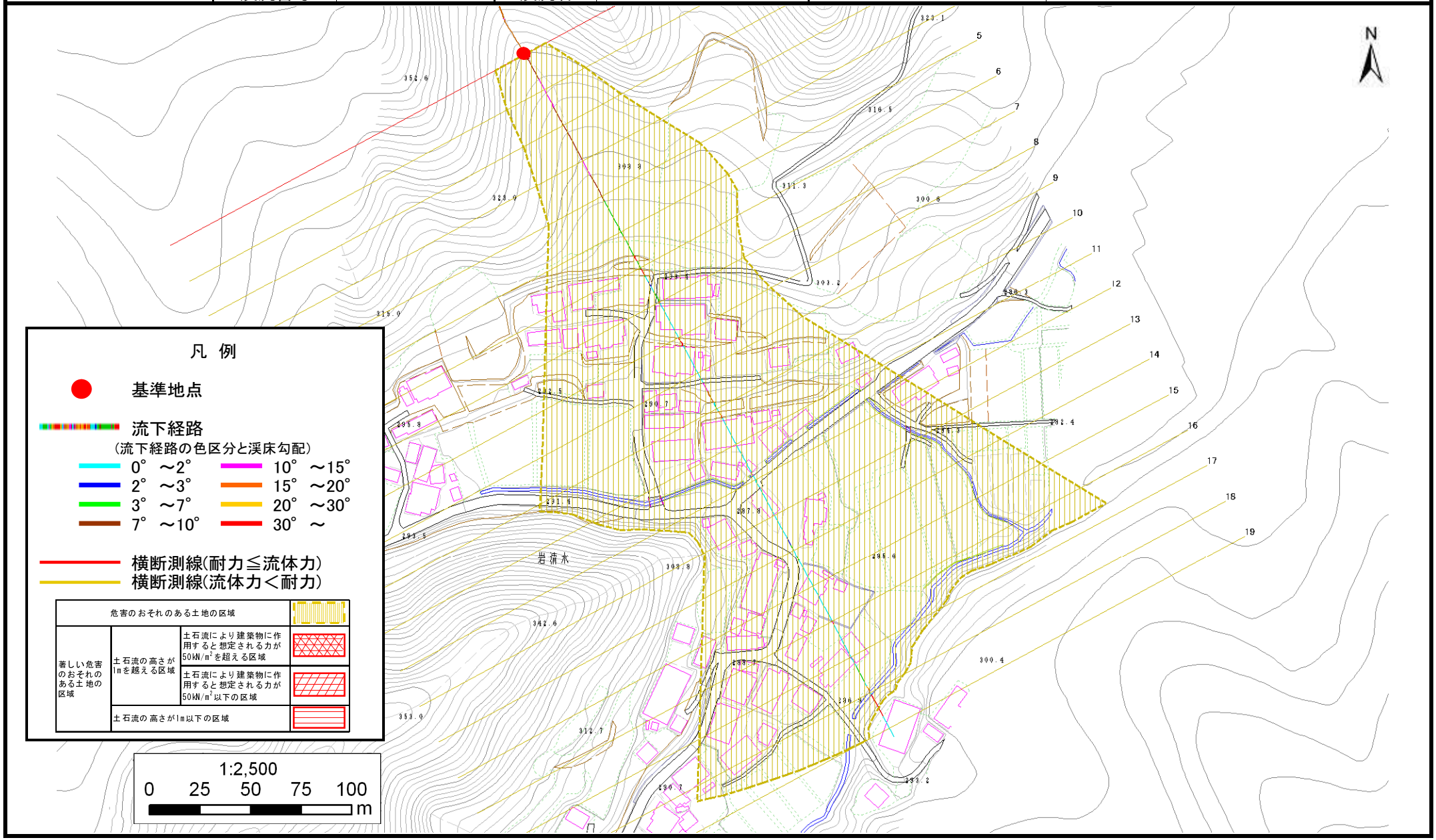

岩手県

土　石　流　区　域　調　書

様式３－２　建築物に作用すると想定される衝撃に関する事項

調査年度	平成24年度

渓流の位置	渓流番号	A019104	渓流名	岩清水の沢(2)	所在地	二戸郡一戸町出ル町字岩清水久保

横断測線番号	土石流の高さh(m)	土石流の流体力Fd(kN/m^2)	建築物の耐力P2(kN/m2)	横断測線番号	土石流の高さh(m)	土石流の流体力Fd(kN/m^2)	建築物の耐力P2(kN/m2)
No.0	0.50	25.98	13.74				
No.1	0.31	13.87	21.33				
No.2	0.31	13.66	21.18				
No.3	0.32	13.13	20.79				
No.4	0.33	12.24	20.12				
No.5	0.21	5.78	30.35				
No.6	0.17	3.66	37.71				
No.7	0.15	2.78	41.87				
No.8	0.14	2.04	45.67				
No.9	0.13	1.72	47.26				
No.10	0.13	1.58	47.83				
No.11	0.13	1.42	48.41				
No.12	0.13	1.23	48.81				
No.13	0.13	1.02	48.76				
No.14	0.13	0.88	48.26				
No.15	0.13	0.73	47.10				
No.16	0.14	0.55	44.37				
No.17	0.15	0.46	42.28				
No.18	0.23	0.68	28.47				
No.19	0.00	0.00	0.00				

岩手県