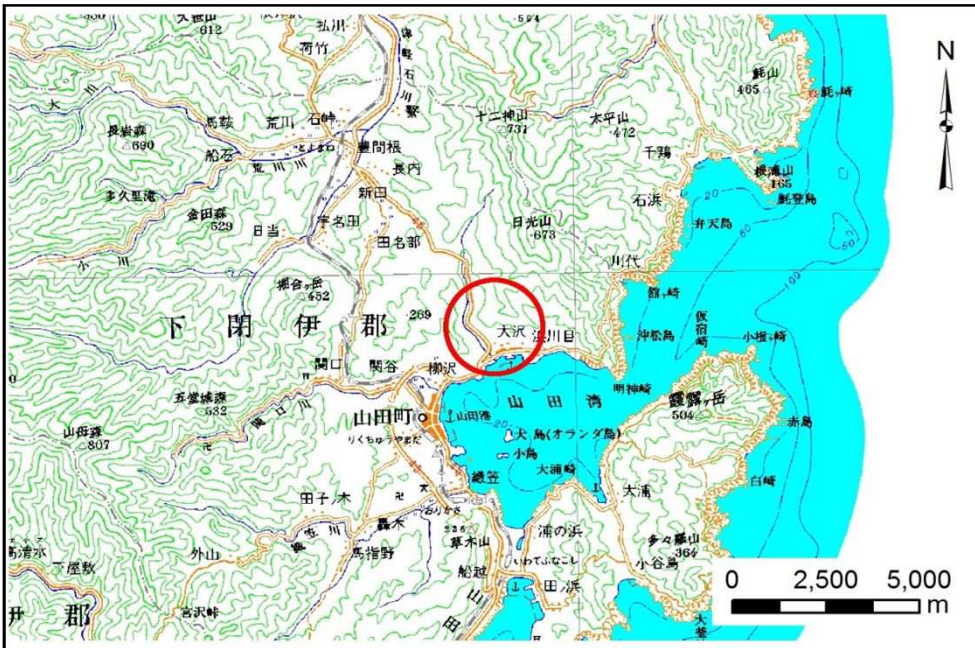


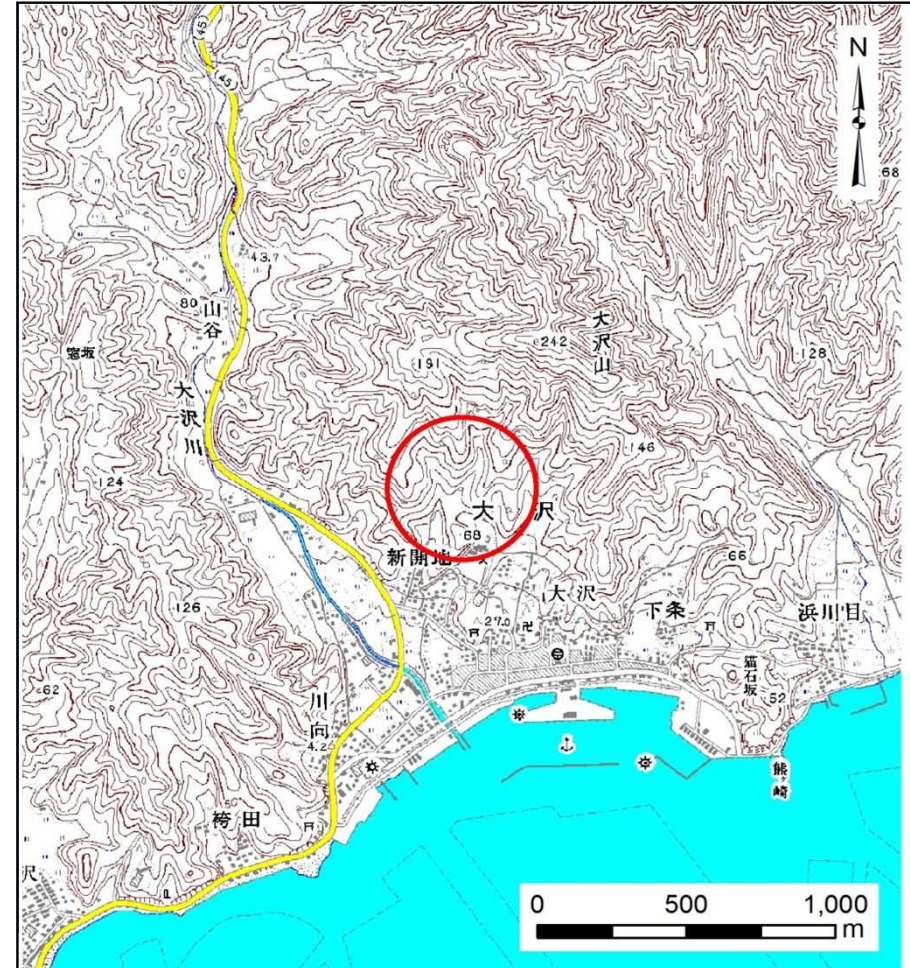
土砂災害防止に関する基礎調査(土石流)

表紙 位置位置図

自然現象の種類	土石流
溪流番号	A117005
水系名	
河川名	大沢川
溪流名	新開地の沢(3)
所在地	下閉伊郡山田町大沢第6地割
調査機関	沿岸広域振興局土木部宮古土木センター



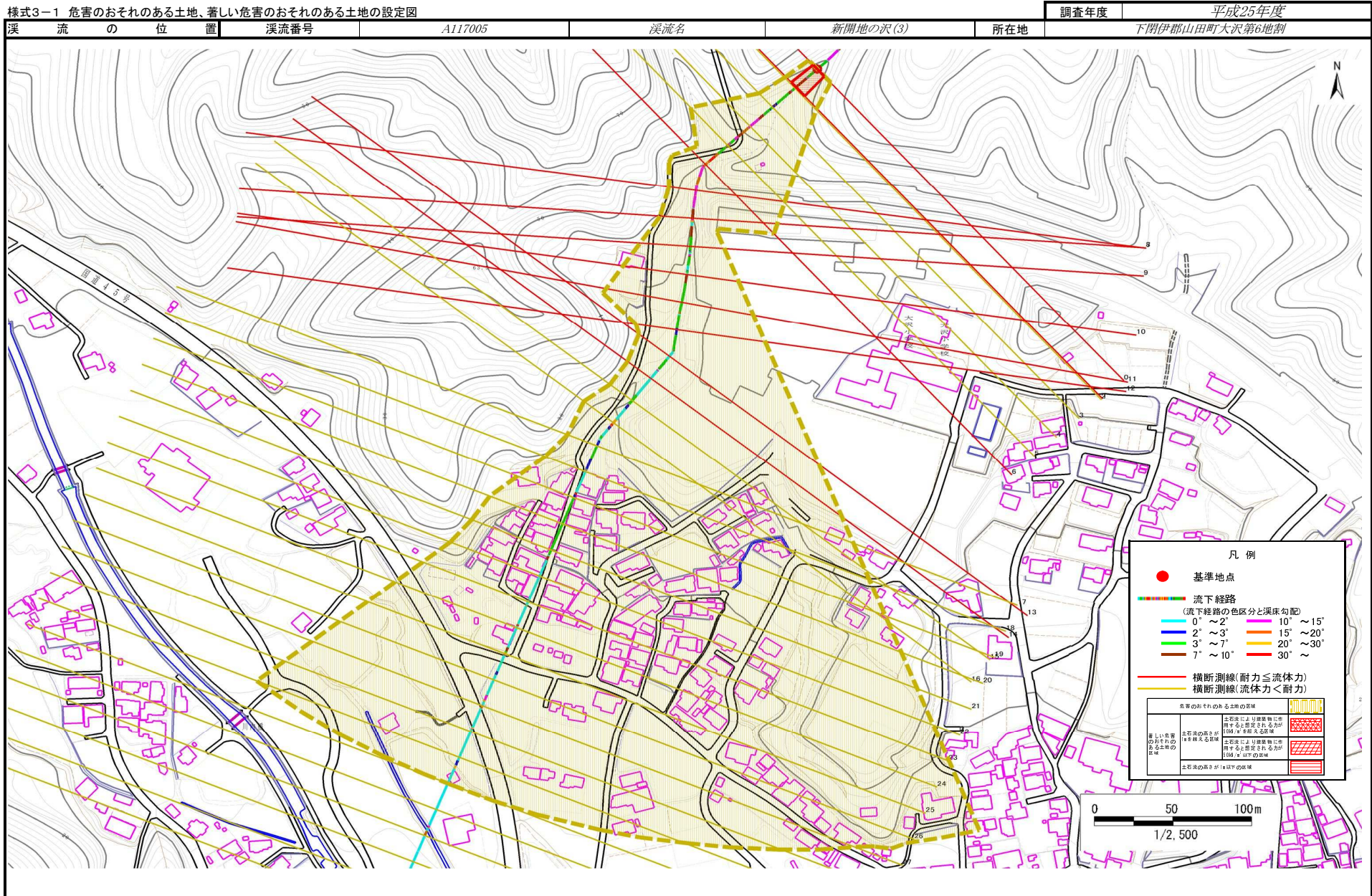
位置図(S=1:200,000)



概況図(S=1:25,000)

土石流区域調査書

様式3-1 危害のおそれのある土地、著しい危害のおそれのある土地の設定図



土石流区域調査

様式3-2 建築物に作用すると想定される衝撃に関する事項

調査年度	平成25年度
調査年度	平成25年度

溪流の位置	溪流番号	A117005	溪流名	新開地の沢(3)	所在地	下閉伊郡山田町大沢第6地割
-------	------	---------	-----	----------	-----	---------------

横断測線番号	土石流の高さh(m)	土石流の流体力Fd(kN/m ²)	建築物の耐力P2(kN/m ²)	横断測線番号	土石流の高さh(m)	土石流の流体力Fd(kN/m ²)	建築物の耐力P2(kN/m ²)
No.0	0.75	15.34	9.70	No.27	0.59	3.86	11.80
No.1	0.65	11.07	10.83	No.28	0.61	3.39	11.45
No.2	0.64	10.70	10.98	No.29	0.63	3.12	11.22
No.3	0.53	6.70	13.04	No.30	0.67	2.56	10.61
No.4	0.53	6.62	13.03	No.31	0.70	2.30	10.26
No.5	0.52	6.91	13.28	No.32	0.72	2.15	10.04
No.6	0.79	14.59	9.26	No.33	0.75	1.92	9.67
No.7	0.82	17.55	8.99	No.34	0.79	1.68	9.25
No.8	0.97	23.96	7.82	No.35	0.70	2.13	10.21
No.9	0.90	22.05	8.29				
No.10	0.76	17.27	9.49				
No.11	0.91	21.22	8.21				
No.12	0.71	14.78	10.15				
No.13	0.63	12.49	11.23				
No.14	0.65	12.32	10.83				
No.15	0.50	7.58	13.82				
No.16	0.53	6.75	13.12				
No.17	0.66	7.65	10.75				
No.18	0.56	5.32	12.46				
No.19	0.56	4.96	12.35				
No.20	0.56	4.94	12.34				
No.21	0.57	4.70	12.25				
No.22	0.58	4.36	12.09				
No.23	0.58	4.33	12.08				
No.24	0.57	4.42	12.18				
No.25	0.57	4.48	12.26				
No.26	0.58	4.20	12.00				