土砂災害防止に関する基礎調査（土石流）

表紙　位置,位置図

自然現象の種類	土石流
渓流番号	B053203
水系名	平井賀川
河川名	平井賀川
渓流名	菅窪の沢3
所在地	下閉伊郡田野畑村菅窪
調査機関	沿岸広域振興局

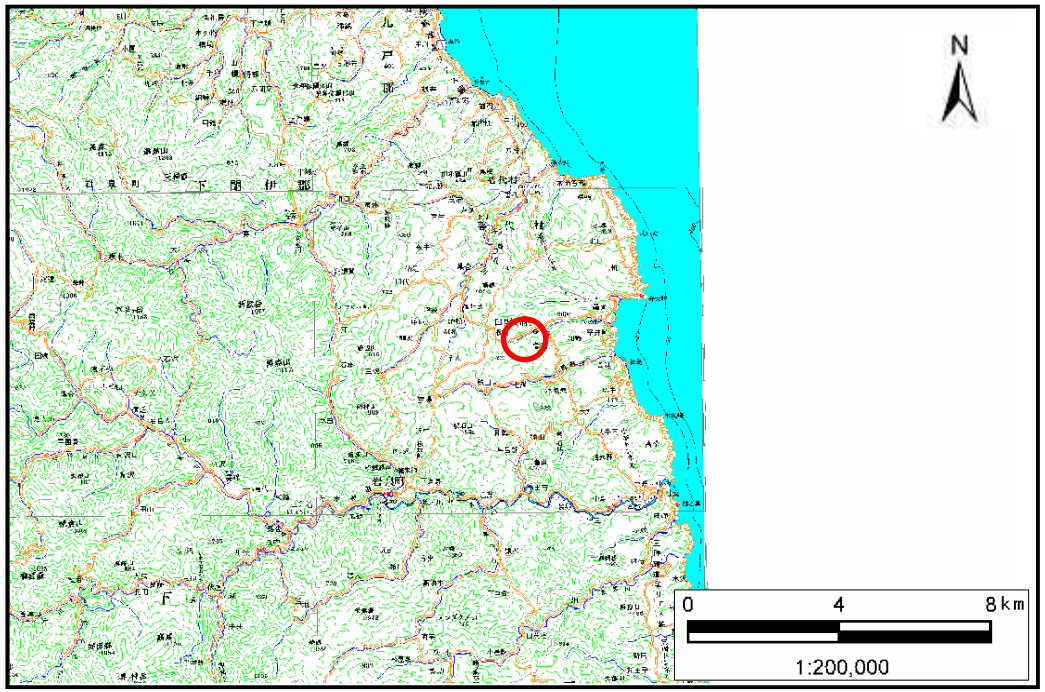

概況図(S=1:200,000)

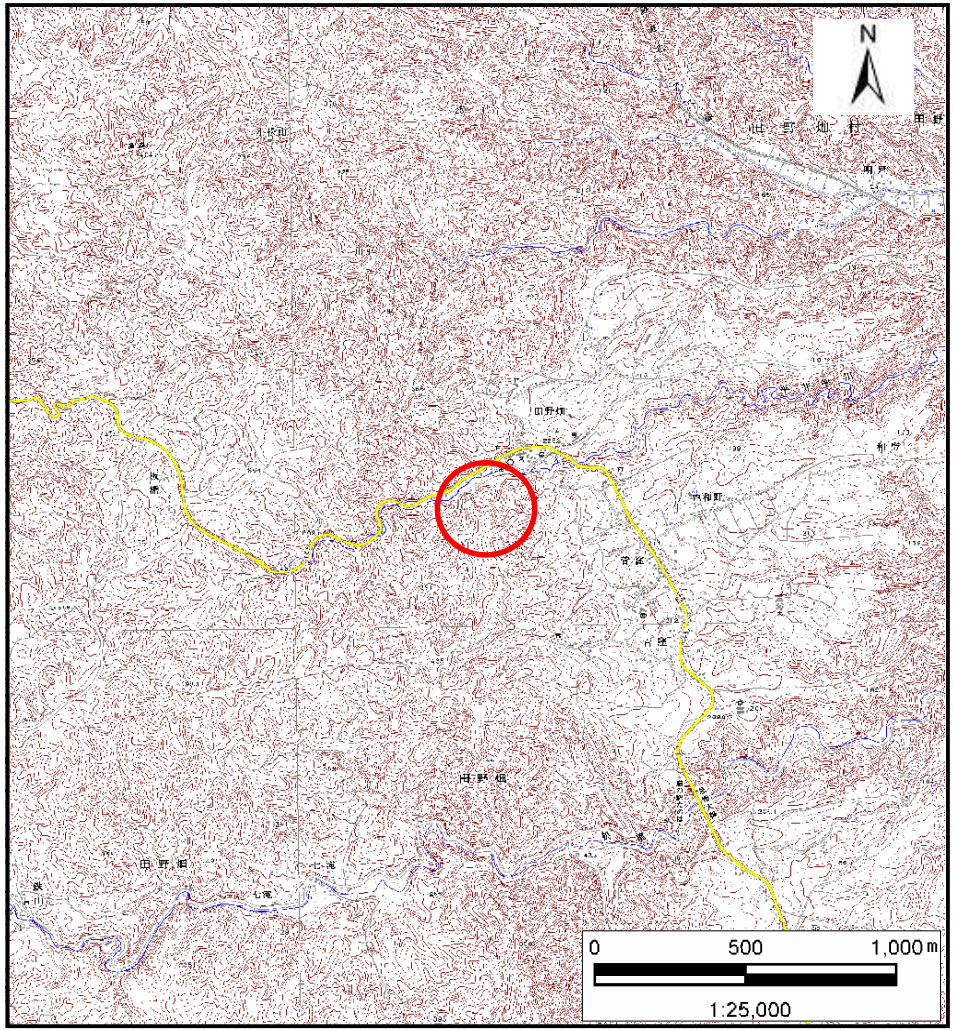

位置図(S=1:25,000)

土　石　流　区　域　調　書

様式３－１　危害のおそれのある土地、著しい危害のおそれのある土地の設定図

調査年度	平成22年度

渓流の位置	渓流番号	B053203	渓流名	菅窪の沢3	所在地	下閉伊郡田野畑村菅窪

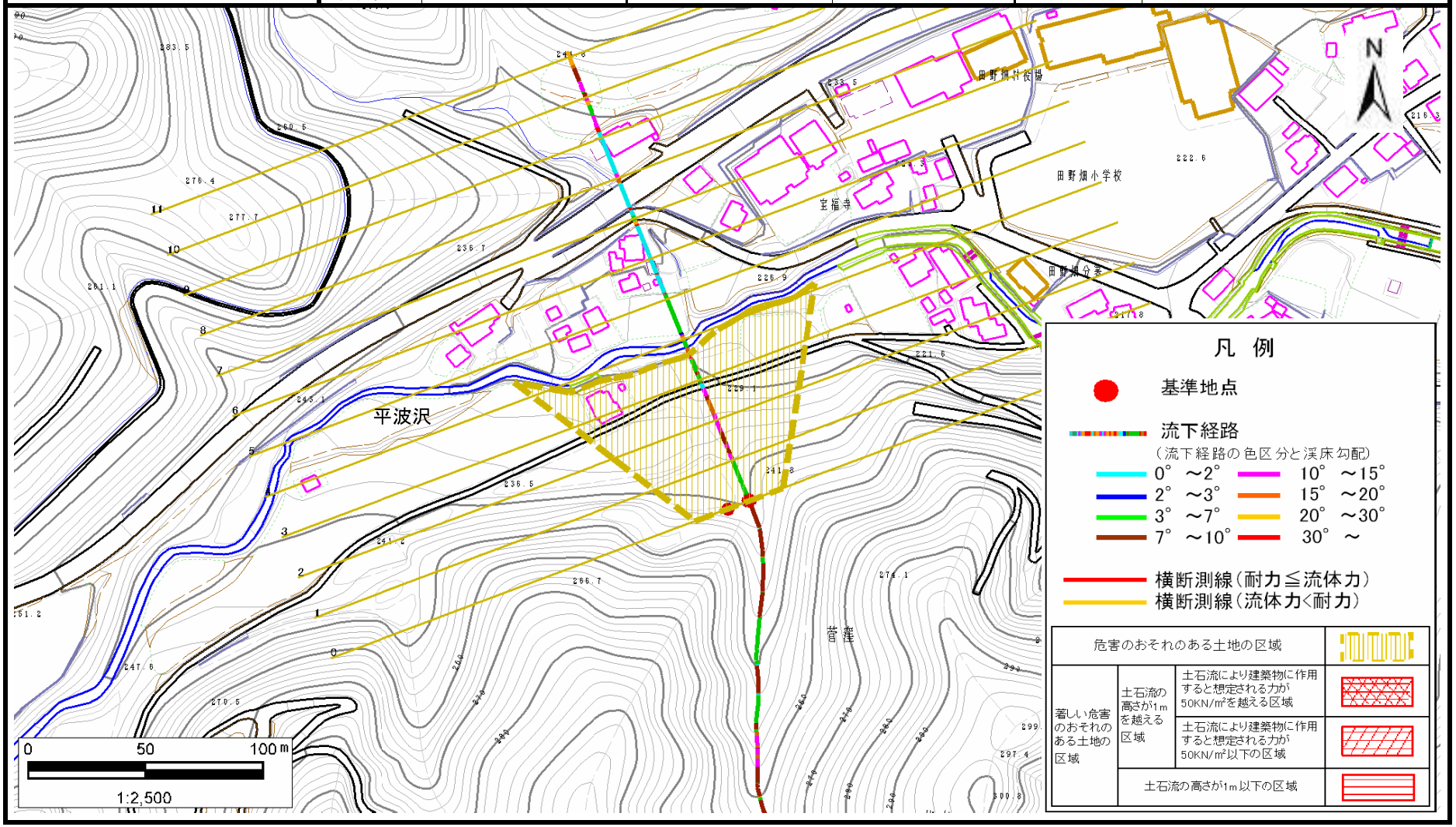

岩手県

土　石　流　区　域　調　書

様式３－２　建築物に作用すると想定される衝撃に関する事項

調査年度	平成22年度

渓流の位置	渓流番号	B053203	渓流名	菅窪の沢3	所在地	下閉伊郡田野畑村菅窪

横断測線番号	土石流の高さh(m)	土石流の流体力Fd(kN/m^2)	建築物の耐力P2(kN/m2)	横断測線番号	土石流の高さh(m)	土石流の流体力Fd(kN/m^2)	建築物の耐力P2(kN/m2)
No.0	0.48	10.66	14.10				
No.1	0.46	8.17	14.72				
No.2	0.46	7.98	14.76				
No.3	0.46	7.96	14.77				
No.4	0.45	8.36	15.09				
No.5	0.45	6.57	14.97				

河川止め

岩手県