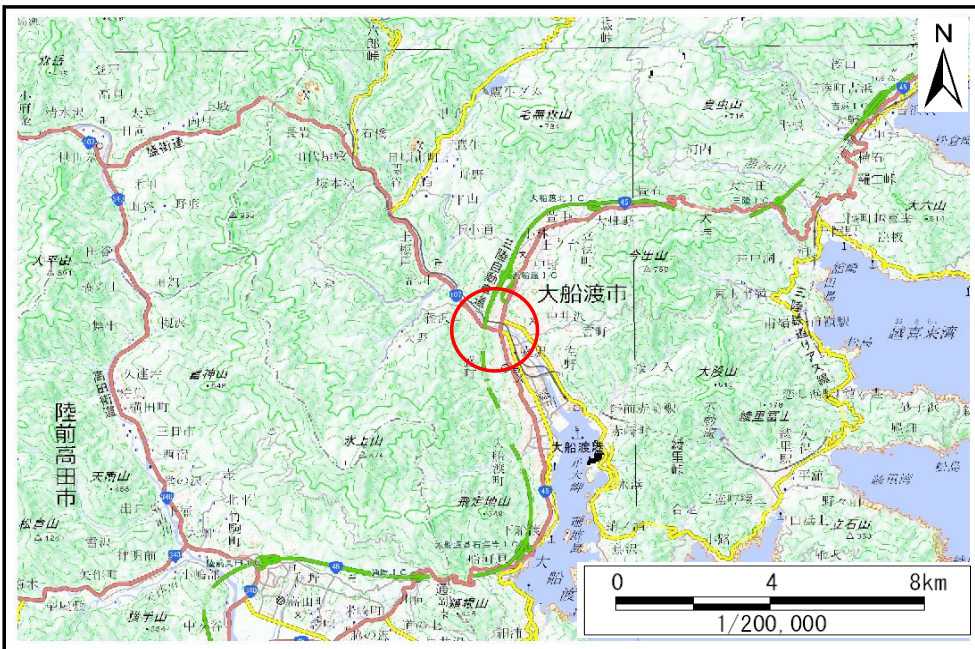


土砂災害防止に関する基礎調査(土石流)

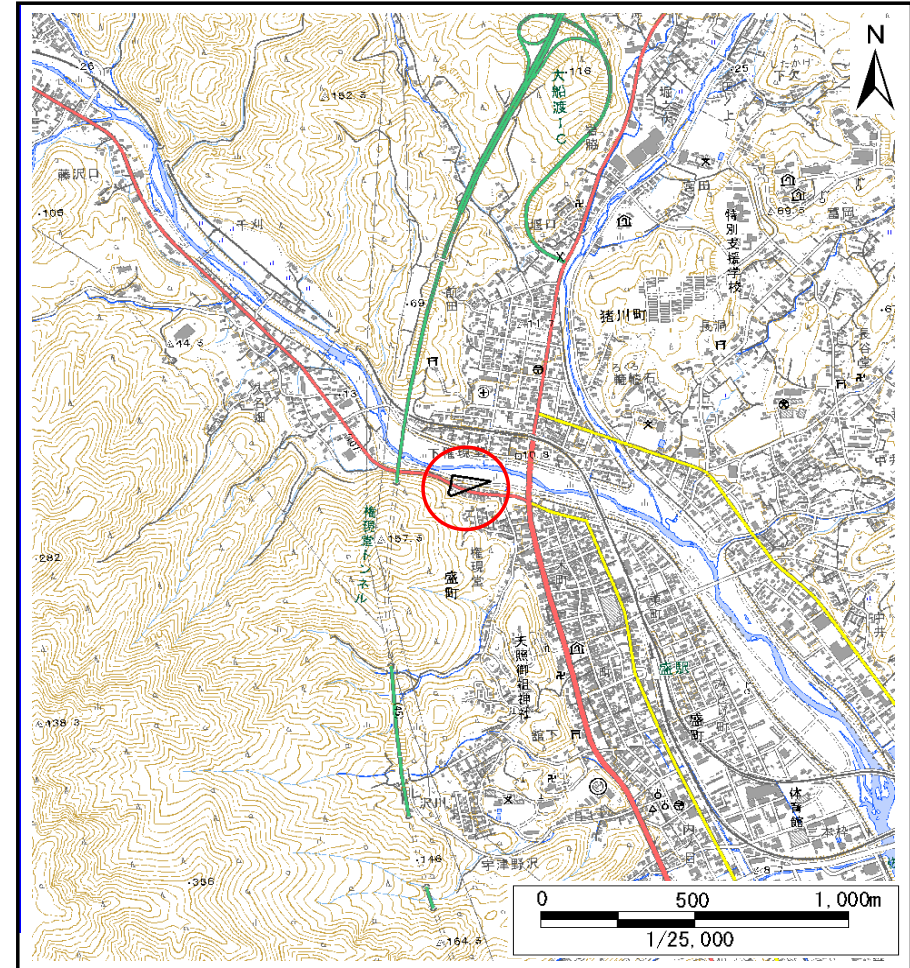
表紙 位置位置図

自然現象の種類	土石流
溪流番号	BN203552
水系名	盛川
河川名	盛川
溪流名	久名畑3
所在地	大船渡市猪川町字久名畑
調査機関	岩手県沿岸広域振興局土木部大船渡土木センター



概況図(S=1:200,000)

国土地理院の電子地形図200000(地図画像)『一関』及び数値地図25000(地図画像)『盛』を掲載



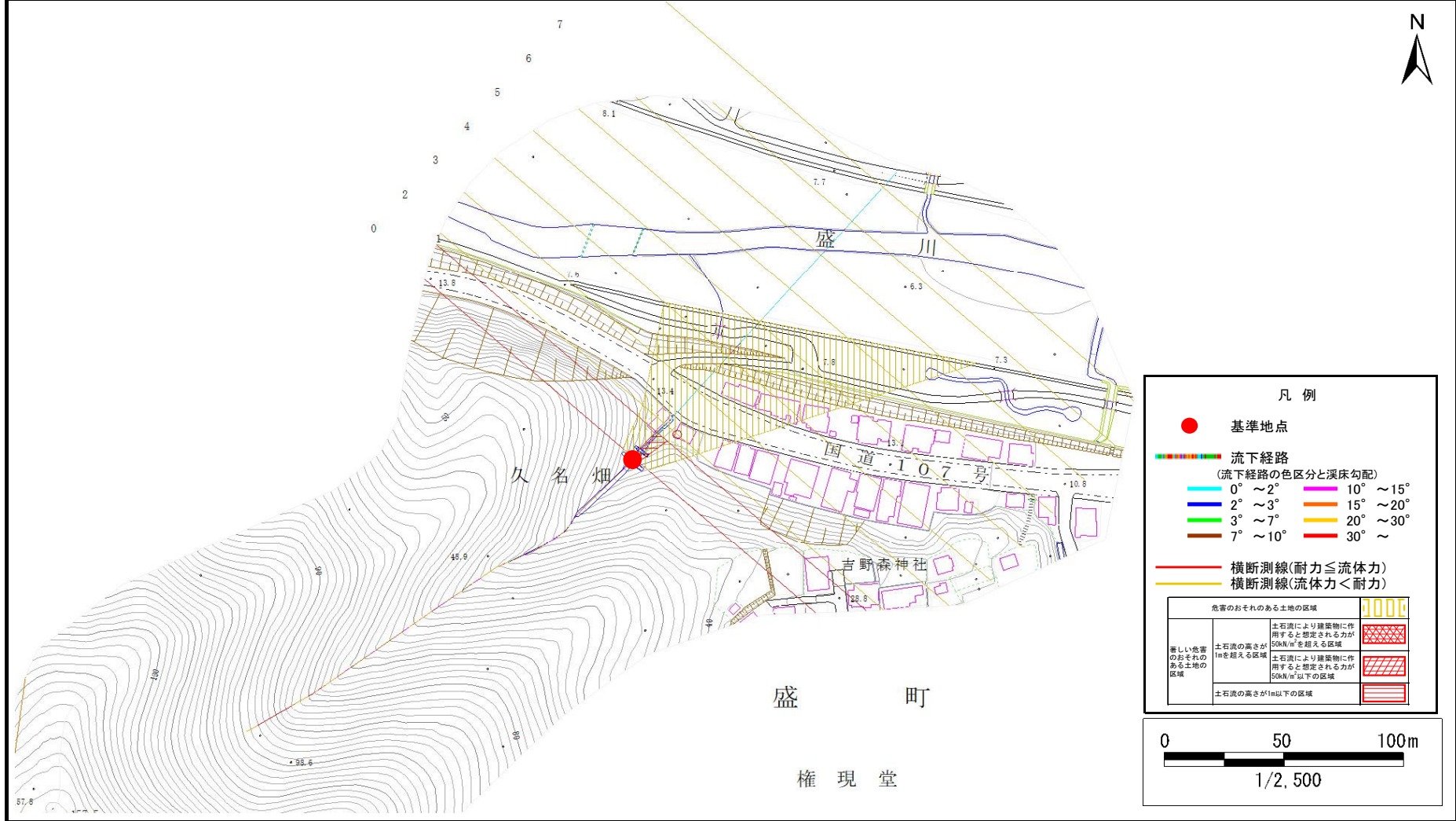
位置図(S=1:25,000)

土石流区域調査書

様式3-1 危害のおそれのある土地、著しい危害のおそれのある土地の設定図

調査年度 令和5年度

溪流の位置	溪流番号	BN203552	溪流名	久名畑3	所在地	大船渡市猪川町字久名畑
-------	------	----------	-----	------	-----	-------------



岩手県

土石流区域調査

様式3-2 建築物に作用すると想定される衝撃に関する事項

調査年度	令和5年度
------	-------

溪流の位置	溪流番号	BN203552	溪流名	久名畑3	所在地	大船渡市猪川町字久名畑
-------	------	----------	-----	------	-----	-------------

横断測線番号	土石流の高さh(m)	土石流の流体力Fd(kN/m ²)	建築物の耐力P2(kN/m ²)	横断測線番号	土石流の高さh(m)	土石流の流体力Fd(kN/m ²)	建築物の耐力P2(kN/m ²)
No.0	0.66	41.55	10.73				
No.1	0.31	25.07	14.21				
No.2	0.31	13.68	21.20				
No.3	0.32	12.49	20.31				
No.4	0.33	12.07	19.98				
No.5	0.26	8.37	24.70				
No.6	0.17	3.96	36.48				
No.7	0.15	2.61	42.75				
No.8	0.13	1.77	47.03				
No.9	0.13	1.23	48.80				