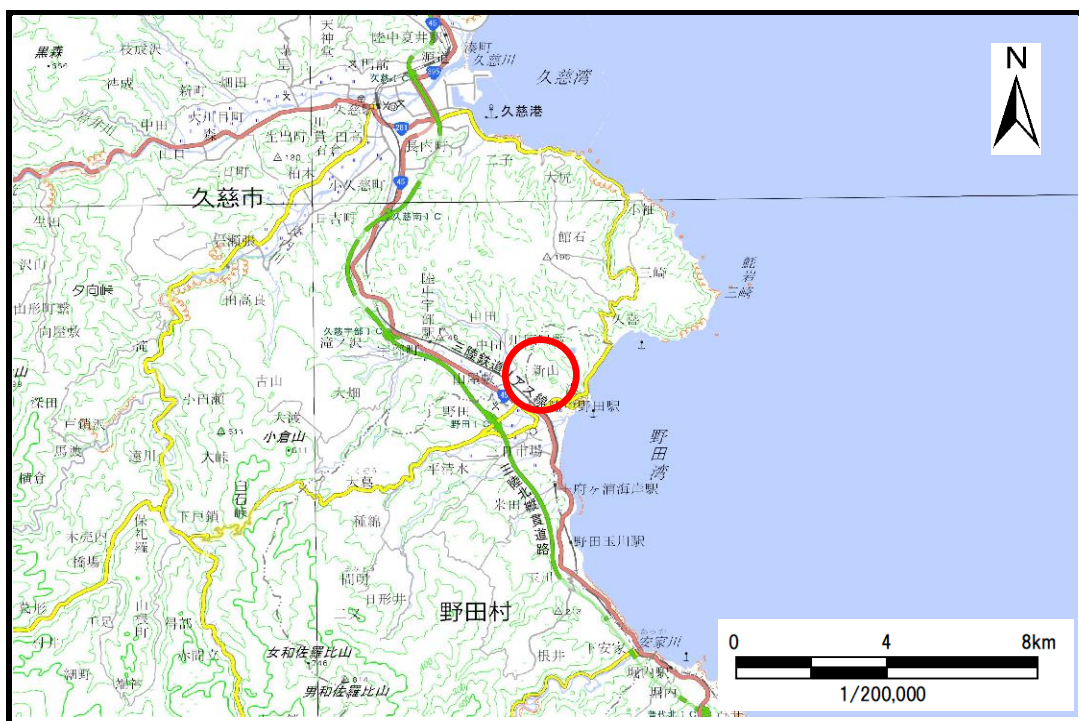


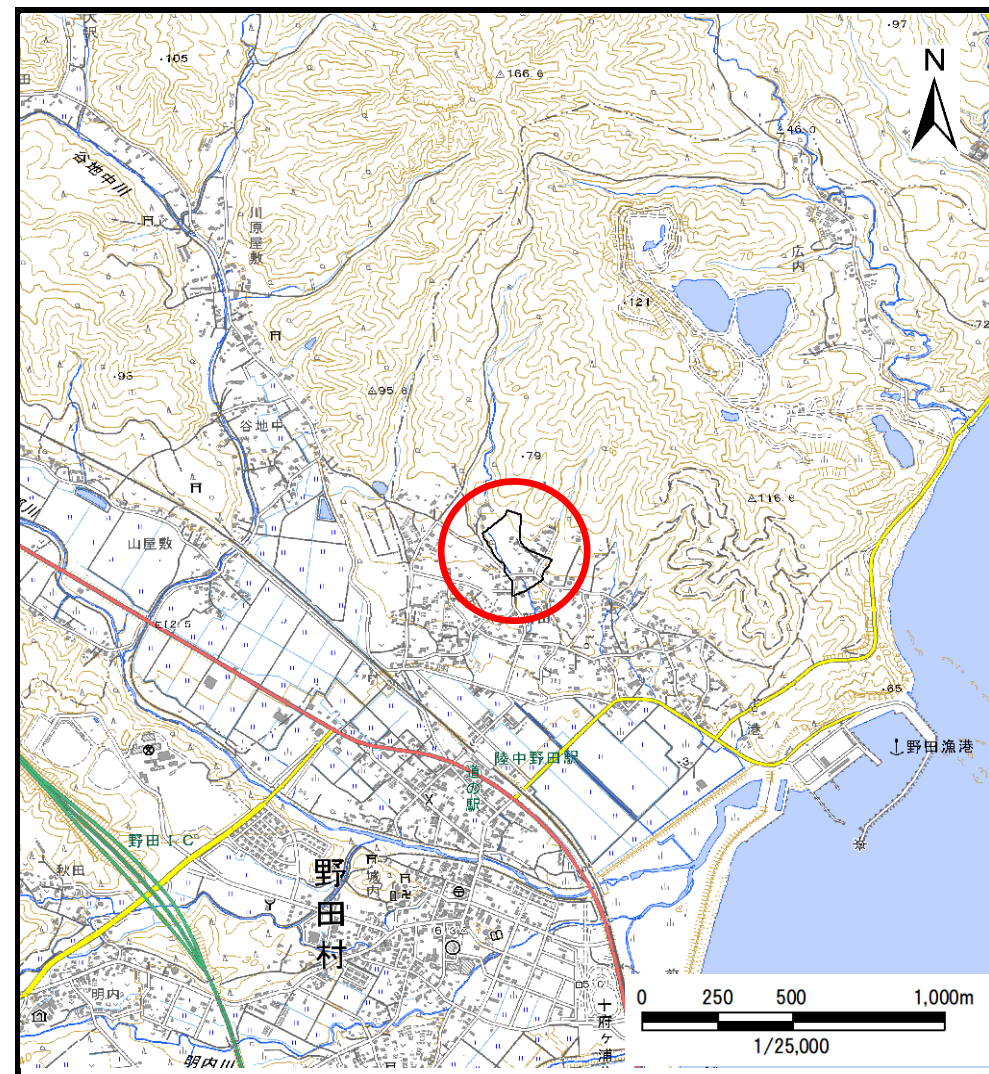
土砂災害防止に関する基礎調査(土石流)

表紙 概況、位置図

自然現象の種類	土石流
溪流番号	AN503002-2
水系名	明内川
河川名	明内川
溪流名	中新山の沢(2)
所在地	九戸郡野田村大字野田第33地割
調査機関	県北広域振興局土木部



概況図 (S=1:200,000)



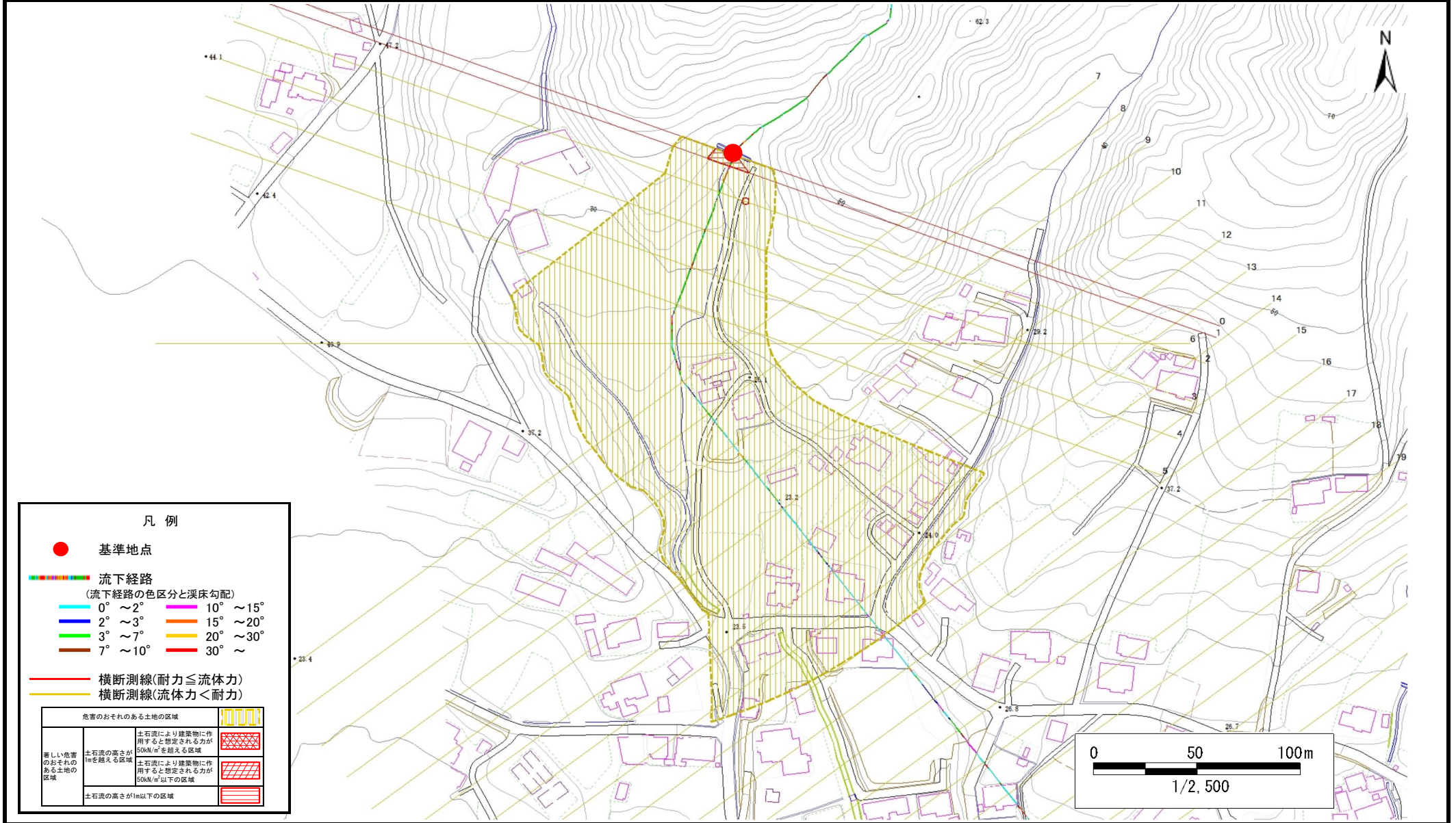
位置図 (S=1:25,000)

土石流区域調査

様式3-1 危害のおそれのある土地、著しい危害のおそれのある土地の設定図

調査年度 令和5年度

溪流の位置	溪流番号	AN503002-2	溪流名	中新山の沢(2)	所在地	九戸郡野田村大字野田第33地割
-------	------	------------	-----	----------	-----	-----------------



土石流区域調書

様式3-2 建築物に作用すると想定される衝撃に関する事項

調査年度	令和5年度
所在地	九戸郡野田村大字野田第33地割

溪流の位置	溪流番号	AN503002-2	溪流名	中新山の沢(2)	所在地	九戸郡野田村大字野田第33地割
-------	------	------------	-----	----------	-----	-----------------

横断測線番号	土石流の高さh(m)	土石流の流体力Fd(kN/m ²)	建築物の耐力P2(kN/m ²)	横断測線番号	土石流の高さh(m)	土石流の流体力Fd(kN/m ²)	建築物の耐力P2(kN/m ²)
No.0	1.22	16.66	6.57				
No.1	0.81	9.30	9.02				
No.2	0.71	7.78	10.15				
No.3	0.71	7.68	10.14				
No.4	0.71	7.70	10.15				
No.5	0.70	7.83	10.22				
No.6	0.70	7.88	10.25				
No.7	0.71	7.68	10.14				
No.8	0.71	7.19	10.06				
No.9	0.73	6.19	9.84				
No.10	0.73	6.20	9.85				
No.11	0.75	5.60	9.67				
No.12	0.78	4.82	9.36				
No.13	0.80	4.39	9.16				
No.14	0.84	3.70	8.76				
No.15	0.91	2.99	8.22				
No.16	1.00	2.37	7.65				
No.17	0.99	2.40	7.68				
No.18	1.10	1.90	7.11				
No.19	1.93	0.59	4.97				
No.20	0.00	0.00	0.00				
No.21	0.00	0.00	0.00				
No.22	0.00	0.00	0.00				
No.23	0.00	0.00	0.00				