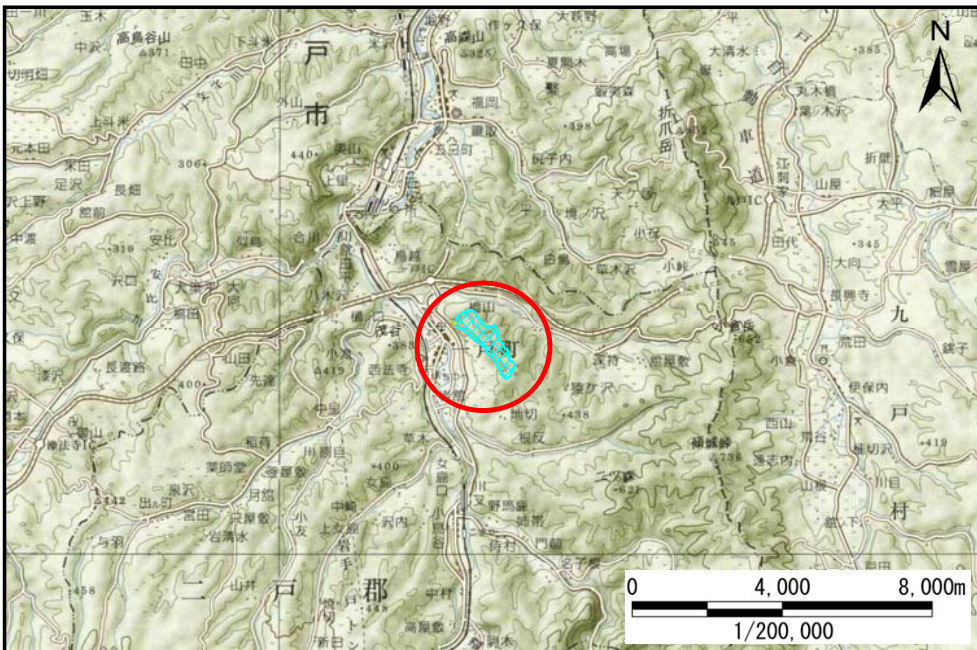


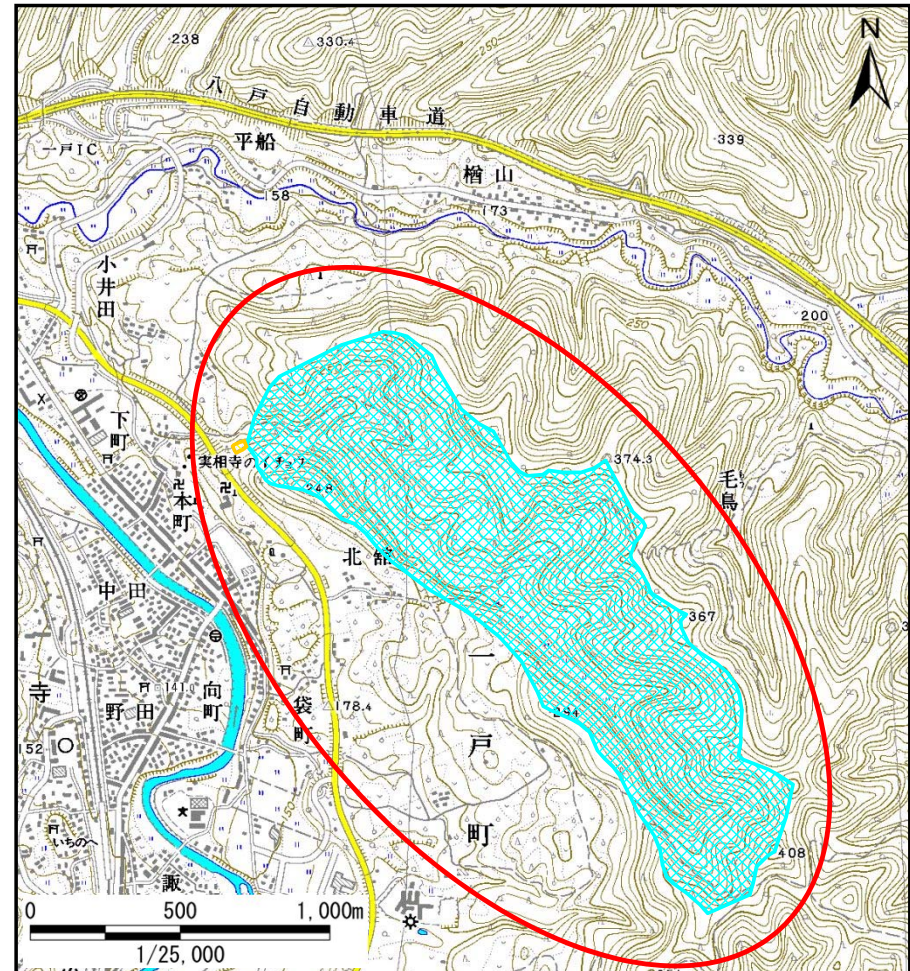
土砂災害防止に関する基礎調査(土石流)

表紙 位置位置図

自然現象の種類	土石流
溪流番号	A020101
水系名	馬淵川
河川名	馬淵川
溪流名	春日川
所在地	二戸郡一戸町一戸字大沢
調査機関	県北広域振興局土木部二戸土木センター



位置図(S=1/200,000)



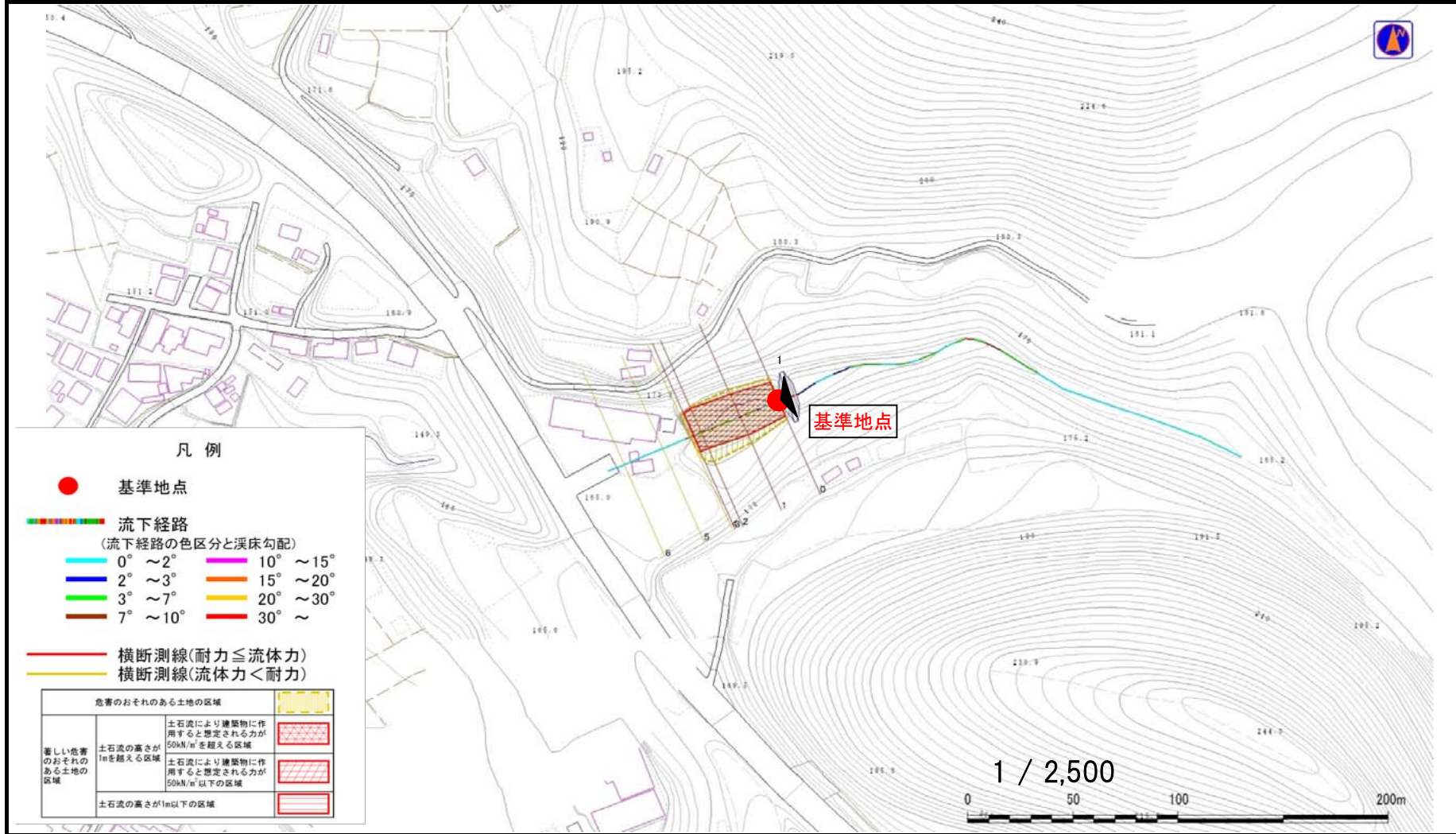
概況図(S=1/25,000)

土石流区域調査

様式3-1 危害のおそれのある土地、著しい危害のおそれのある土地の設定図

調査年度	平成27年度
調査位置	二戸郡一戸町一戸字大沢

溪流の位置	溪流番号	A020101	溪流名	春日川	所在地	二戸郡一戸町一戸字大沢
-------	------	---------	-----	-----	-----	-------------



土石流区域調査

様式3-2 建築物に作用すると想定される衝撃に関する事項

調査年度	平成27年度
------	--------

溪流の位置	溪流番号	A020101	溪流名	春日川	所在地	二戸郡一戸町一戸字大沢
-------	------	---------	-----	-----	-----	-------------

横断測線番号	土石流の高さh(m)	土石流の流体力F _d (kN/m ²)	建築物の耐力P ₂ (kN/m ²)	横断測線番号	土石流の高さh(m)	土石流の流体力F _d (kN/m ²)	建築物の耐力P ₂ (kN/m ²)
No.0	2.36	18.09	4.61				
No.1	2.07	17.05	4.82				
No.2	2.01	18.39	4.88				
No.3	2.23	15.68	4.69				
No.4	1.94	4.53	4.96				
No.5	0.00	0.00	0.00				
No.6	0.00	0.00	0.00				